



NOVÝ HRAD (OLOMUČANY)

[Weltweit](#) | [Europa](#) | [Tschechien](#) | [Jihomoravský kraj](#) | [Okres Blansko](#) | [Olomučany](#)

[Informationen für Besucher](#) | [Bilder](#) | [Grundriss](#) | [Historie](#) | [Literatur](#) | [Links](#)



Klicken Sie in das Bild, um es in voller Größe ansehen zu können!

Allgemeine Informationen

Die Schutzburg wurde im 14. Jahrhundert erbaut um den Weg zwischen Brünn bis zum Blanko-Tal zu bewachen. Die Alte Burg liegt NNW. Zwischen den beiden Burgen befindet sich die Vorburg der Neuen Burg.

Informationen für Besucher



Geografische Lage (GPS)

WGS84: [49°19'27.3"N 16°38'31.1"E](#)
Höhe: 425 m ü. NN



Topografische Karte/n

nicht verfügbar [Nový hrad \(Olomučany\)](#) auf der Karte von [OpenTopoMap](#)



Kontaktdaten

Nový hrad
679 04 pošta Adamov
Tel: 516 446 221
URL: <http://www.novyhradublanska.info>
E-mail: novyhrad@atlas.cz



Warnhinweise / Besondere Hinweise zur Besichtigung

k.A.



Anfahrt mit dem PKW

Die Burg liegt zwischen Šebrov-Kateřina und Olomučany an der 379.
Parkmöglichkeiten entweder von Süden oder Norden in der Nähe der Burg. ~20-30 min Fussweg.



Anfahrt mit Bus oder Bahn

k.A.



Wanderung zur Burg

k.A.



Öffnungszeiten

Ja



Eintrittspreise

Unbekannt



Einschränkungen beim Fotografieren und Filmen
ohne Beschränkung



Gastronomie auf der Burg
keine



Öffentlicher Rastplatz
keiner



Übernachtungsmöglichkeit auf der Burg
keine






Zusatzinformation für Familien mit Kindern
k.A.



Zugänglichkeit für Rollstuhlfahrer
Für Rollstuhlfahrer nicht möglich.

Bilder



Klicken Sie in das jeweilige Bild, um es in voller Größe ansehen zu können!

Grundriss

keine Grundriss verfügbar

Historie

keine Daten verfügbar

Literatur

Durdík Tomáš - Ilustrovaná encyklopedie českých hradů | Praha 2009

Webseiten mit weiterführenden Informationen

-

[zurück nach oben](#) | [zurück zur letzten besuchten Seite](#)

Download diese Seite als [PDF-Datei](#)

Alle Angaben ohne Gewähr! | Die Bilder auf dieser Webseite unterliegen dem Urheberrecht! | Letzte Aktualisierung dieser Seite: 05.02.2019 [SD]