



MURALLA DE DUEÑAS | STADTMAUER DUEÑAS

[Weltweit](#) | [Europa](#) | [Spanien](#) | [Kastilien-Leon](#) | [Provinz Palencia](#) | [Duenäs](#)

[Informationen für Besucher](#) | [Bilder](#) | [Grundriss](#) | [Historie](#) | [Literatur](#) | [Links](#)













Klicken Sie in das Bild, um es in voller Größe ansehen zu können!

Allgemeine Informationen

Lage	<p>Einziger Rest der mittelalterlichen Stadtbefestigung der strategisch am Fluss Pisuerga gelegenen Stadt Dueñas sind ein Torturm und ein Mauerstück. Der Turm trägt auch den Namen Ermita de los Remedios, was sich mit "Eremitenklause der Heiler" übersetzen lässt.</p> <p>Im westlichen Stadtkern an der Calle Barbacana.</p>
Nutzung	<p>Sitz des Wohltätigkeitsvereins "Cofradía de la "Virgen de los Remedios y de Onecha"</p>
Bau/Zustand	<p>Turm und Mauerfragment sind restauriert und gut erhalten</p>
Typologie	<p>Stadtbefestigung</p>
Sehenswert	<p>⇒ Typisches Beispiel für eine mittelalterliche Stadtbefestigung. Die dahinter liegende Altstadt wurde in Spanien im Ganzen als historisches Kulturgut klassifiziert.</p>
Bewertung	<p>Gut erhaltenes Fragment der Stadtbefestigung aus dem Mittelalter.</p>

Informationen für Besucher

	Geografische Lage (GPS) WGS84: 41°52'35,4"N 4°32'52,8"W Höhe: 700 m ü. NN
	Topografische Karte/n Torturm von Dueñas auf der Karte von OpenTopoMap
	Kontaktdaten k.A.
	Warnhinweise / Besondere Hinweise zur Besichtigung k.A.
	Anfahrt mit dem PKW Dueñas liegt an der Autovia A-62 zwischen Burgos und Valladolid. k.A.

	Anfahrt mit Bus oder Bahn k.A.
	Wanderung zur Burg Lässt sich im Rahmen eines Stadtrundgangs einfach erkunden.
	Öffnungszeiten frei zugänglich
	Eintrittspreise -
	Einschränkungen beim Fotografieren und Filmen ohne Beschränkung
	Gastronomie auf der Burg keine
	Öffentlicher Rastplatz keiner
	Übernachtungsmöglichkeit auf der Burg keine
	Zusatzinformation für Familien mit Kindern k.A.
	Zugänglichkeit für Rollstuhlfahrer Ja

Bilder



Klicken Sie in das jeweilige Bild, um es in voller Größe ansehen zu können!

Grundriss

keine Grundriss verfügbar

Historie

Archäologisch nachgewiesene Spuren weisen in Duenas die Anwesenheit von Römern, Westgoten und Mauren nach. Arabische Truppen unter ihrem Anführer Almanzor plünderten zwischen 981 und 984 die Region.

Den Ort umgab eine Stadtmauer, mit einer Burg im oberen Teil der Stadt, von der jedoch keine Spuren mehr erhalten sind. Von den vier existierenden Toren (Ermita de los Remedios, De San Martín, De La Villa, De las Nieves) ist nur das erste erhalten geblieben.

Quelle: www.duenas.es

Literatur

Webseiten mit weiterführenden Informationen

www.duenas.es

Sehenswürdigkeiten der Stadt Duenas

Änderungshistorie dieser Webseite

[06.01.2024] - Neuerstellung.

[zurück nach oben](#) | [zurück zur letzten besuchten Seite](#)

Download diese Seite als [PDF-Datei](#)

Alle Angaben ohne Gewähr! | Die Bilder auf dieser Webseite unterliegen dem Urheberrecht! | Letzte Aktualisierung dieser Seite: 06.01.2024 [SD]

[IMPRESSUM](#)

© 2024

Gefällt mir

Teilen

2 Personen gefällt das. [Registriere dich](#), um sehen zu können, was deinen Freunden gefällt.



@Burgenwelt folgen

2.138

Folgen



Teilen