



BISERICA FORTIFICATĂ FRUMOS | KIRCHENBURG SCHÖNBERG

[Weltweit](#) | [Europa](#) | [Rumänien](#) | [Județul Sibiu](#) | [Dealul Frumos \(dt. Schönberg\)](#)

[Informationen für Besucher](#) | [Bilder](#) | [Grundriss](#) | [Historie](#) | [Literatur](#) | [Links](#)



Klicken Sie in das Bild, um es in voller Größe ansehen zu können!

Allgemeine Informationen

Kirchenburg aus dem 13. Jahrhundert deren Befestigungen 1522 und letztmals 1647 erweitert und verstärkt wurden.

Informationen für Besucher



Geografische Lage (GPS)

WGS84: [45°59'00.5" N, 24°41'39.9" E](#)
Höhe: 469 m ü. NN



Topografische Karte/n

[Kirchenburg Schönberg auf der Karte von OpenTopoMap](#)



Kontaktdaten

[Kontaktdaten der Kirchenburg Schönberg auf der Homepage "Die Stiftung Kirchenburgen \(kirchenburgen.org\)"](#)



Warnhinweise / Besondere Hinweise zur Besichtigung

k.A.



Anfahrt mit dem PKW

Zwischen [Sibiu](#) und Sighisoara Richtung Agnita, dort abbiegen Richtung Dealul Frumos.
Kostenlose Parkmöglichkeit vor der Kirchenburg.



Anfahrt mit Bus oder Bahn

k.A.



Wanderung zur Burg

k.A.



Öffnungszeiten

Besichtigung nach Vereinbarung.



Eintrittspreise

Spenden sind willkommen.

Einschränkungen beim Fotografieren und Filmen

keine



Gastronomie auf der Burg

keine



Öffentlicher Rastplatz

keiner



Übernachtungsmöglichkeit auf der Burg

keine



Zusatzinformation für Familien mit Kindern






k.A.



Zugänglichkeit für Rollstuhlfahrer

nicht möglich

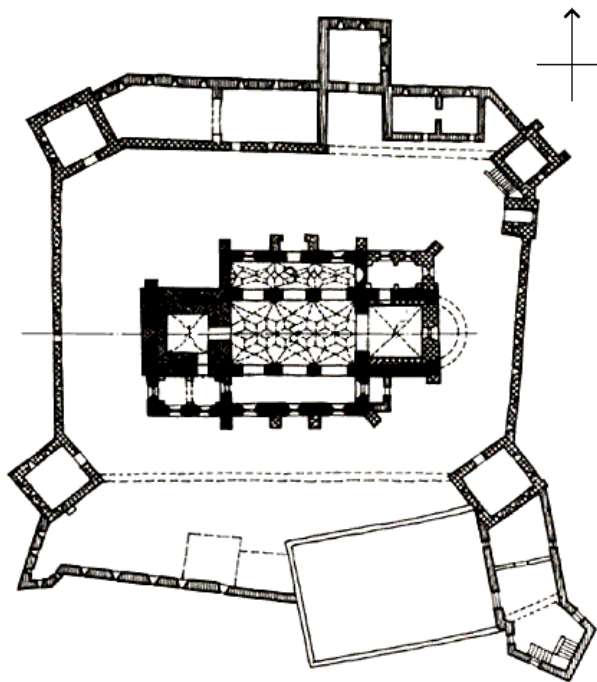
Bilder





Klicken Sie in das jeweilige Bild, um es in voller Größe ansehen zu können!

Grundriss



Quelle: Fabini, Hermann - Atlas der siebenbürgisch-sächsischen Kirchenburgen und Dorfkirchen. Bd. 1 | Hermannstadt, 2002
(durch Autor leicht aktualisiert)

Historie

1280 wird Gerlach von Schönberg, vermutlich ein Graf, im Zusammenhang mit einem Mühlenkauf in Probstdorf erwähnt. Die Kirche wurde in der ersten Hälfte des 13. Jh. erbaut. Im 16. Jh. erfuhr sie bei den Befestigungsarbeiten (welche 1522 beendet wurden) viele bauliche Veränderungen.

Mit der Errichtung der beiden Kirchtürme wurde bereits im 15. Jh. begonnen. Um 1520 wurde die alte Ringmauer abgetragen und eine neue Umfassungsmauer mit Erweiterung des Burghofs errichtet. Etwa 10 Meter vom alten südöstlichen Eckturm entfernt, entstand 1522 ein fünfeckiger Befestigungsturm.

1647 wurde nördlich eine zweite Umfassungsmauer um 5 Meter nach aussen verlegt und ein weiterer Wehrturm davor gestellt. Der Westteil des nördlichen Seitenschiffs wurde im 18. Jh. abgetragen.

Quelle: Zusammenfassung der unter [Literatur](#) angegebenen Dokumente.

Literatur

Webseiten mit weiterführenden Informationen

k.A.

Änderungshistorie dieser Webseite

[05.02.2020] - Neuerstellung.

[zurück nach oben](#) | [zurück zur letzten besuchten Seite](#)

Download diese Seite als [PDF-Datei](#)

Alle Angaben ohne Gewähr! | Die Bilder auf dieser Webseite unterliegen dem Urheberrecht! | Letzte Aktualisierung dieser Seite: 05.02.2020 [SD]

IMPRESSUM

© 2020



Like 174



Folgen

397 Follower