



ROCCA SILVANA

[Weltweit](#) | [Europa](#) | [Italien](#) | [Toskana](#) | [Provinz Grosseto](#) | [Castell'Azzara, OT Selvena](#)

[Informationen für Besucher](#) | [Bilder](#) | [Grundriss](#) | [Historie](#) | [Literatur](#) | [Links](#)










Klicken Sie in das Bild, um es in voller Größe ansehen zu können!

Allgemeine Informationen

Die Rocca Silvana war im Mittelalter die stärkste Wehranlage in der Monte Amiata Region und gehörte der bedeutenden Familie Aldobrandeschi. Die Anlage gehört zu den schönsten Burgruinen der Toskana. Von besonderer Eleganz ist der pentagonale Bergfried, dessen Spitze der Angriffsseite der Burg zugewandt ist. Leider ist die Burg nicht zugänglich.

Informationen für Besucher

	<p>Geografische Lage (GPS) WGS84: 42°45'20.6" N, 11°38'01.2" E Höhe: 550 m ü. NN</p>
	<p>Topografische Karte/n nicht verfügbar</p>
	<p>Kontaktdaten k.A.</p>
	<p>Warnhinweise / Besondere Hinweise zur Besichtigung k.A.</p>
	<p>Anfahrt mit dem PKW Von Siena oder Rom kommend die SR2 bei Ponte del Rigo verlassen und über Sforzesca und Castell'Azzara nach Selvena fahren. Den Ort in südlicher Richtung auf der Strada Provinciale Selvena verlassen. Der Straße folgen bis rechts ein verrostetes Hinweisschild zur Burg auftaucht. Kostenloser Parkplatz.</p>
	<p>Anfahrt mit Bus oder Bahn k.A.</p>
	<p>Wanderung zur Burg Vom Parkplatz ca. 5 min Fußweg zur Burg.</p>
	<p>Öffnungszeiten Besichtigung nicht möglich.</p>
	<p>Eintrittspreise k.A.</p>



Einschränkungen beim Fotografieren und Filmen
ohne Beschränkung



Gastronomie auf der Burg
keine



Öffentlicher Rastplatz
keiner



Übernachtungsmöglichkeit auf der Burg
keine



Zusatzinformation für Familien mit Kindern
k.A.



Zugänglichkeit für Rollstuhlfahrer
k.A.

Bilder



Klicken Sie in das jeweilige Bild, um es in voller Größe ansehen zu können!

Grundriss

keine Grundriss verfügbar

Historie

keine Daten verfügbar

Literatur

-

Webseiten mit weiterführenden Informationen

[Luftaufnahmen der Burg auf flickr.com \(opaxir\)](#)

[zurück nach oben](#) | [zurück zur letzten besuchten Seite](#)

Download diese Seite als [PDF-Datei](#)

Alle Angaben ohne Gewähr! | Die Bilder auf dieser Webseite unterliegen dem Urheberrecht! | Letzte Aktualisierung dieser Seite: 31.08.2016 [CR]