



BALLYTORY CASTLE

[Weltweit](#) | [Europa](#) | [Irland](#) | [County Wexford](#) | [Ballytory / Baile Tórai](#)

[Informationen für Besucher](#) | [Bilder](#) | [Grundriss](#) | [Historie](#) | [Literatur](#) | [Links](#)



Klicken Sie in das Bild, um es in voller Größe ansehen zu können!


Allgemeine Informationen

Von Ballytory Castle, einem Tower House, sind nur zwei Stockwerke erhalten die in einem Wohnhaus des frühen 19. Jh. integriert sind. Eine Tür mit Spitzbogen, ein historischer Kamin-Ansatz, eine Schießcharte sowie der geböschte Sockel des Turmrests geben noch Aufschluss über die Historie des Baus. Das Burgenwelt-Team bedankt sich beim Besitzer der Burg, Christopher Doyle, für die Möglichkeit zur Besichtigung der erhaltenen Teile des Wohnturms, für die übermittelten Informationen und insbesondere für den überaus freundlichen Empfang und die Gastfreundschaft.

Informationen für Besucher



Geografische Lage (GPS)
WGS84: [52°12'39.1"N 6°24'14.3"W](#)
Höhe: 123 m ü. NN



Topografische Karte/n
[Ballytory auf der Karte von OpenTopoMap](#)



Kontaktdaten
-



Warnhinweise / Besondere Hinweise zur Besichtigung
Beachten Sie die allgemeinen Reisehinweise auf der [Übersichtsseite für Irland](#).
Privatbesitz!
Bitte achten Sie die Privatsphäre der Bewohner.



Anfahrt mit dem PKW
Von der N25 kommend ab Abfahrt Killinick nach Süden über Ballyell zum Lady's Island Lake fahren. Kurz vorm See in St. Iberius rechts abbiegen, dann in Braodway wieder links, Straße Richtung Ballytory folgen. Parken an der Straße.



Anfahrt mit Bus oder Bahn
-




Wanderung zur Burg
k.A.



Öffnungszeiten
Privatbesitz.



Eintrittspreise
-




Einschränkungen beim Fotografieren und Filmen
k.A.




Gastronomie auf der Burg
keine



Öffentlicher Rastplatz
keiner



Übernachtungsmöglichkeit auf der Burg
keine



Zusatzinformation für Familien mit Kindern
k.A.



Zugänglichkeit für Rollstuhlfahrer
Für Rollstuhlfahrer erreichbar.

Bilder



Klicken Sie in das jeweilige Bild, um es in voller Größe ansehen zu können!

Grundriss

keine Grundriss verfügbar

Historie

1247	Eine Anwesen 'Ballymachtorny' wird in Besitz eines 'Hugh, the son of Martin' erwähnt.
1324	Philip Franceys hält 'Balytoryn'
1425	'Ballyntoryn' wird einem Erben des 'Nicholas Frenshe' zugeschrieben.
1656	Die Burg ist als großes Haus in der 'Down Survey Barony Map' verzeichnet.
1660	Das 'Book of Survey and Distribution' erwähnt Ballytory neben anderen Anwesen als seit etwa 1640 im Besitz eines Nicholas French, 1645-1678 Bischof von Ferns. Dieser Nicholas French war Sohn von John French und Christina Rossiter of Rathmacknee.
1750	Ballytory ist im Besitz der 'Codd's of Castletown'.
Um 1800	John Codd reduziert das Tower House auf zwei Stockwerke und lässt das heutige Anwesen anbauen.

Quelle: Information des "Historic Environment Viewer", National Monuments Service
Zusammenfassung der unter [Literatur](#) angegebenen Dokumente.

Literatur

Salter, Mike - The Castles of Leinster | Malvern, 2004.

Webseiten mit weiterführenden Informationen

[Ballytory im National Inventory of Architectural Heritage](#)

[zurück nach oben](#) | [zurück zur letzten besuchten Seite](#)

[Download diese Seite als PDF-Datei](#)

Alle Angaben ohne Gewähr! | Die Bilder auf dieser Webseite unterliegen dem Urheberrecht! | Letzte Aktualisierung dieser Seite: 08.12.2022 [JB]

