



STADTBEFESTIGUNG ATHENRY

[Weltweit](#) | [Europa](#) | [Irland](#) | [County Galway](#) | [Athenry](#)

[Informationen für Besucher](#) | [Bilder](#) | [Grundriss](#) | [Historie](#) | [Literatur](#) | [Links](#)



Klicken Sie in das Bild, um es in voller Größe ansehen zu können!

Allgemeine Informationen

Die mittelalterliche Stadt hatte ungefähr die doppelte Größe (28,5 ha) wie die moderne Stadt, daher liegen Teile der erhaltenen Stadtmauer außerhalb des Ortes. Insgesamt sind ca. 50% der Stadtmauer erhalten, vor allem auf der West-, Südwest- und Südostseite der Stadt. Es handelt sich angeblich um die größte erhaltene Stadtbefestigung Irlands.

Informationen für Besucher



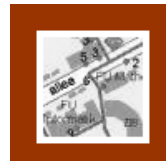
Geografische Lage (GPS)

[Umfassende Karte der Stadtbefestigung](#).

WGS84:

53°17'56.5"N 8°44'47.8"W | Zentrum der Altstadt

Höhe: 47 m ü. NN



Topografische Karte/n

nicht verfügbar



Kontaktdaten

k.A.



Warnhinweise / Besondere Hinweise zur Besichtigung

Die Feldseite von nördlicher Stadtmauer und Nordwestturm befindet sich auf Schulgelände.

Betretten nur in Begleitung von Lehrpersonal gestattet!



Anfahrt mit dem PKW

N6 aus Richtung Athlone oder Galway, dann L348.

Kostenlose Parkplätze vor der Burg.



Anfahrt mit Bus oder Bahn

k.A.



Wanderung zur Burg

k.A.



Öffnungszeiten

Besichtigung jederzeit möglich.




Eintrittspreise

kostenlos



Einschränkungen beim Fotografieren und Filmen

ohne Beschränkung



Gastronomie auf der Burg

k.A.



Öffentlicher Rastplatz

k.A.




Übernachtungsmöglichkeit auf der Burg

k.A.



Zusatzinformation für Familien mit Kindern

k.A.



Zugänglichkeit für Rollstuhlfahrer

Für Rollstuhlfahrer erreichbar.

Bilder



Klicken Sie in das jeweilige Bild, um es in voller Größe ansehen zu können!

Grundriss

keine Grundriss verfügbar

Historie

1169	Die Anglo-Normannen erobern Ost- und Südirland.
1224	Nach dem Tod Königs Cathal Crovderg O'Connor von Connacht (Westirland) gewährt der Englische König große Ländereien an Richard de Buro (de Burke).
1235	Richard de Buro erobert mit einer großen Anglo-Normannischen Armee fast ganz Connacht. Unterstützt wird er von Peter de Birmingham, welcher zur Belohnung große Ländereien in Connacht zugesprochen bekommt. Meiler de Birmingham, der Sohn Peters wird der erste Herr von Athenry.
ca. 1238 - 1242	Meiler de Birmingham errichtet kurz darauf die Erste Burg, welche aus dem normannischen Turmhaus umgeben von Erdwällen und einer Holzpallisade besteht. Die Burg wird auf einer kleinen Erhebung in einer Flussbiegung des Clareen an einem Furt errichtet. Gleichzeitig gründet er auf Land nahe der Burg die Stadt Athenry.
1241	Meiler gründet ein Dominikanerkloster bei Athenry.
1244	Meiler erhält für die Stadt das Marktrecht.
1249	Eine aufständische Armee der Iren aus Connacht wird von den Anglo-Normannen vor Athenry vernichtend geschlagen. In der Folgezeit vermischen sich die Normannischen Einwanderer mit der Gälischen Urbevölkerung.
ca. 1300	Die Ringmauer der Burg wird durch eine Steinmauer mit Türmen ersetzt, die Stadtmauer wird errichtet.
1316	Eine weitere große Schlacht zwischen Felim O'Connor, dem König des gälischen Connacht und den Anglo-Normannen unter William Liath de Burgo und Richard de Birmingham, des vierten Lords von Athenry wird vor den Stadttoren ausgetragen. Die nicht in Rüstung kämpfenden Iren werden von den englischen Bogenschützen niedergemetzelt.
15. Jh.	Das ursprünglich nur zweietagige Turmhaus wird aufgestockt, der hölzerne Fußboden wird durch Tonnengewölbe ersetzt. Ein zusätzlicher Eingang im Erdgeschoss kommt zum ursprünglichen in der ersten Etage hinzu. Ferner wird das Dach des Gebäudes umgebaut.
ca. 1570	Athenry hat an Reichtum und Bedeutung erheblich verloren, es umfasst nur noch 20 Häuser.
1574	Ullick und John Burke, die Söhne des Earls von Clanricarde rebellieren gegen den König und brennen die Stadt und das Kloster Athenry nieder.
1576	Der Lord deputy Sir Henry Sidney befiehlt, die verbrannte Stadt mit einer neuen Stadtmauer auf ca. der Hälfte der ursprünglichen Fläche wieder aufzubauen.
1577	Die Burkes überfallen die Stadt erneut, brennen das neue, im Bau befindliche Tor nieder und erschlagen die Bauarbeiter.
1584	Die Stadt wird erneut wieder aufgebaut.
1596	Red Hugh O'Donnell erobert die Stadt und brennt sie erneut nieder. Danach bleibt die Stadt eine Ruinenstadt.

Quelle: Dúchas The Heritage Service - Visitors Guide Athenry Castle.

Literatur

-

Webseiten mit weiterführenden Informationen

[Irish Walled Town Network](#)
Webseite mit umfangreichen Informationen zu Stadtmauern in Irland
[Conservation and Management Plan](#)
Plan zur Erhaltung der Stadtmauer mit vielen Details, Plänen und Bildern.

[zurück nach oben](#) | [zurück zur letzten besuchten Seite](#)

[Download diese Seite als PDF-Datei](#)

