




## ARDFINNAN CASTLE | CAISLEÁN ARD FHÍONÁIN

[Weltweit](#) | [Europa](#) | [Irland](#) | [County Tipperary](#) | [Ardfinnan](#)[Informationen für Besucher](#) | [Bilder](#) | [Grundriss](#) | [Historie](#) | [Literatur](#) | [Links](#)

Illustrated Dublin Journal | No. 6, 12.10.1861

Klicken Sie in das jeweilige Bild, um es in voller Größe ansehen zu können!

### Allgemeine Informationen

Höhenburg aus dem 12. Jahrhundert die einen Übergang über den River Suir absichert. An der Flußseite steht ein neuerer Wohnturm, der Bergfried aus dem 12. Jh. sichert das Zugangstor. Die Burg wurde 1185 auf Anweisung von Johann Ohneland erbaut, wurde aber schnell von irischen Widerständlern gegen die englische Besetzung erobert. Danach ging die Burg an den Templerrorden und an die Johanniter. 1650 wurde die Burg von Truppen Cromwells beschossen und erobert. Beim Abzug der Cromwell'schen Truppen wurde die Burg geschleift und blieb als Ruine zurück. Später diente die Burg als Garnison englischer Truppen, im 19. Jh. wurde sie restauriert. Heute ist die Burg in Privatbesitz.

### Informationen für Besucher



#### Geografische Lage (GPS)

WGS84: [52°18'40,4"N](#) [7°52'49,0"W](#)  
Höhe: ca. 50 m ü. NN



#### Topografische Karte/n

[Ardfinnan Castle auf der Karte von OpenTopoMap](#)



#### Kontaktdaten

-



#### Warnhinweise / Besondere Hinweise zur Besichtigung

Privatbesitz! Bitte achten Sie die Privatsphäre der Bewohner.




#### Anfahrt mit dem PKW

Ardfinnan liegt direkt an der Straße R665 zwischen Clonmel und Clogheen. Die Burg liegt oberhalb der Brücke über den River Suir. Zahlreiche Parkplätze am südlichen Flussufer.



#### Anfahrt mit Bus oder Bahn

-



#### Wanderung zur Burg

k.A.



#### Öffnungszeiten

Außenbesichtigung jederzeit möglich.



#### Eintrittspreise

-



#### Einschränkungen beim Fotografieren und Filmen

ohne Beschränkung



#### Gastronomie auf der Burg

keine



#### Öffentlicher Rastplatz

keiner



#### Übernachtungsmöglichkeit auf der Burg

keine



#### Zusatzinformation für Familien mit Kindern

k.A.



#### Zugänglichkeit für Rollstuhlfahrer

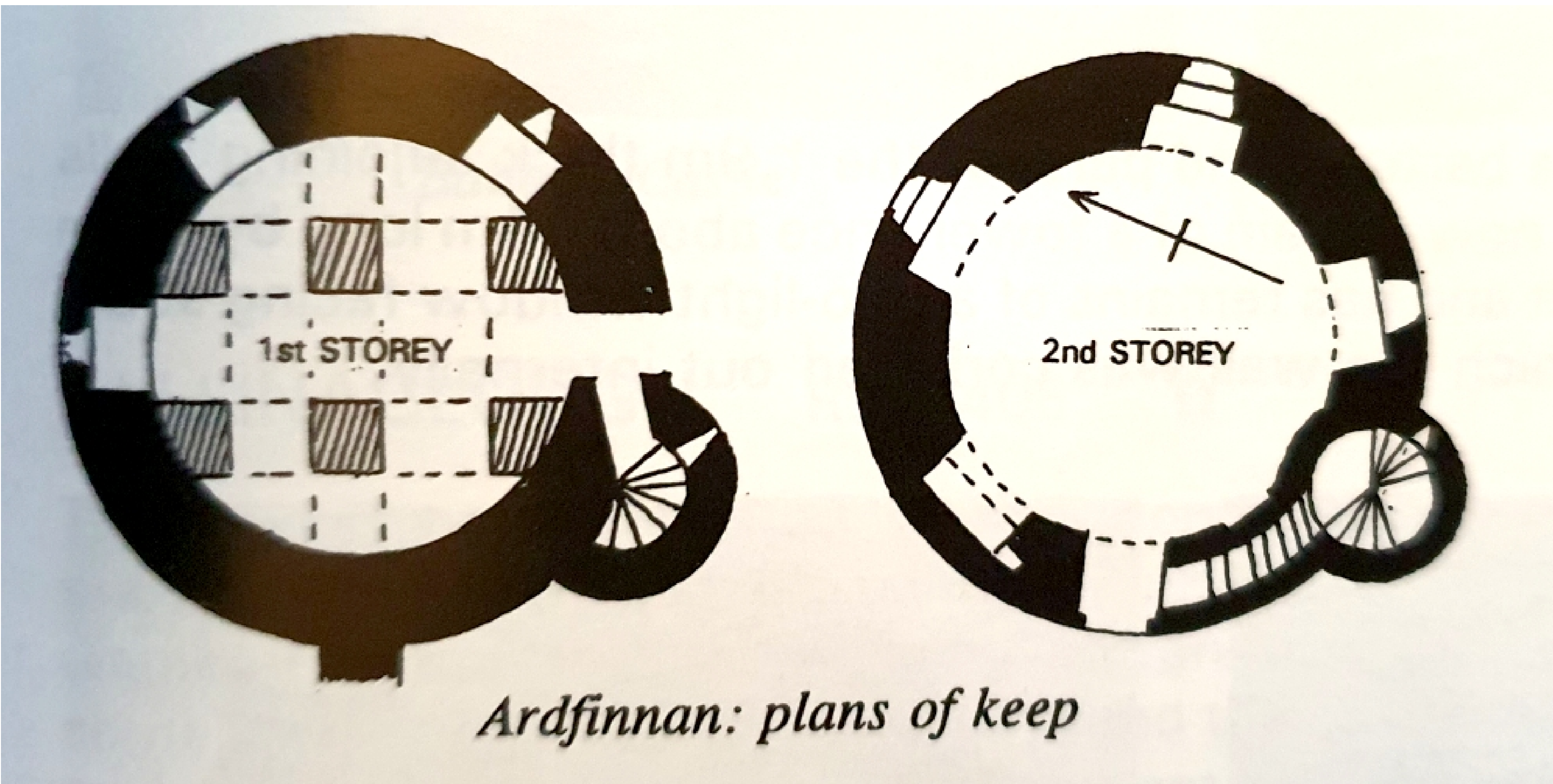
Für Rollstuhlfahrer erreichbar.

### Bilder



Klicken Sie in das jeweilige Bild, um es in voller Größe ansehen zu können!

### Grundriss



Quelle: Salter, Mike - The Castles of North Munster | Malvern, 2004.

### Historie

1185	Die Burg wird im Auftrag des englischen Königs Johann Ohneland erbaut, die Burg wird an einen 'Philip of Worchester' gegeben. Die Burg wird kurz darauf von den Iren erobert.
13. Jh.	In der Folge geht die Burg erst an die Templerrorden, dann an die Johanniter. Diese errichten im 13. Jh. den runden Bergfried.
1650	Die Burg wird von Truppen Cromwells belagert und nach kurzen Beschuss, bei dem eine Bresche in die Mauer geschossen wird, erobert.
1653	Bei Abzug der Cromwell'schen Truppen wird die Burg geschleift.
1654-1646	Der 'Civil Survey' listet die Burg als im Besitz des Bischofs von Waterford und Lismore und nennt einen 'Richard Butler of Ardfinnan' als Pächter.
1795-1802	Die Burg dient als Garnison für englische Truppen.
Frühes 19. Jh.	15 acre Land mit der Burg gehen an Maurice de Prendergast.
1846	Das Tower House wird viktorianisch umgebaut.
1922	Der letzte Prendergast verkauft die Burg an die Familie Mulcahy, Besitzer der Wollspinnerei am Fuße der Burg.

Quelle: Information des 'Historic Environment Viewer', National Monuments Service  
Zusammenfassung der unter [Literatur](#) angegebenen Dokumente.

### Literatur

- Salter, Mike - The Castles of North Munster | Malvern, 2004.
- Leask, Harold G. - Irish Castles and Castellated Houses, Dundalgan Press | Dundalk, 1999

### Webseiten mit weiterführenden Informationen

- [Ardfinnan Castle beim National Inventory of Architectural Heritage.](#)

[zurück nach oben](#) | [zurück zur letzten besuchten Seite](#)

[Download diese Seite als PDF-Datei](#)

Alle Angaben ohne Gewähr! | Die Bilder auf dieser Webseite unterliegen dem Urheberrecht! | Letzte Aktualisierung dieser Seite: 01.01.2023 [JB]