



## WEHRKIRCHE MORGNY-EN-THIÈRACHE | ÉGLISE FORTIFEE SAINT-NICOLAS DE MORGNY-EN-THIÈRACHE

[Weltweit](#) | [Europa](#) | [Frankreich](#) | [Region Hauts-de-France](#) | [Département Aisne](#) | [Morgny-en-Thiérache](#)

[Informationen für Besucher](#) | [Bilder](#) | [Grundriss](#) | [Historie](#) | [Literatur](#) | [Links](#)















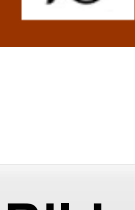


Klicken Sie in das Bild, um es in voller Größe ansehen zu können!

### Allgemeine Informationen

<b>Lage</b>	Rue de l'Église, 02360 Morgny-en-Thiérache
<b>Nutzung</b>	Ortskirche.
<b>Bau/Zustand</b>	Renoviert.
<b>Typologie</b>	Wehrkirche.
<b>Sehenswert</b>	-
<b>Bewertung</b>	Die Wehrkirche Saint Nicolas ist eine der Wehrkirchen in der Thiérache, einem Grenzgebiet zwischen Frankreich und Belgien am Rand der Ardennen. Die Kirche stammt aus dem 13. Jahrhundert. Das gotische Portal an der Westseite stammt aus dem 15. Jahrhundert.

### Informationen für Besucher

	<b>Geografische Lage (GPS)</b> WGS84: <a href="#">49°45′37,5″N 4°04′34,5″E</a> Höhe: ca. 160 m ü. NN
	<b>Topografische Karte/n</b> <a href="#">Wehrkirche Morgny-en-Thiérache auf der Karte von OpenTopoMap</a>
	<b>Kontaktdaten</b> Anruf beim Bürgermeister unter Festnetz 06 86 88 31 06 oder Mobil 03 23 97 70 50 Aus Deutschland die +33 vorwählen und die 0 weglassen.
	<b>Warnhinweise / Besondere Hinweise zur Besichtigung</b> k.A.
	<b>Anfahrt mit dem PKW</b> Aus Richtung Reims die D966 nach Norden bis kurz hinter Montcornet, hier rechts auf die D74 abbiegen. Morgny-en-Thiérache liegt nach dem Ort Renneval.
	<b>Anfahrt mit Bus oder Bahn</b> k.A.
	<b>Wanderung zur Burg</b> k.A.
	<b>Öffnungszeiten</b> Keine.
	<b>Eintrittspreise</b> k.A.
	<b>Einschränkungen beim Fotografieren und Filmen</b> k.A.
	<b>Gastronomie auf der Burg</b> keine
	<b>Öffentlicher Rastplatz</b> keiner
	<b>Übernachtungsmöglichkeit auf der Burg</b> keine
	<b>Zusatzinformation für Familien mit Kindern</b> k.A.
	<b>Zugänglichkeit für Rollstuhlfahrer</b> Der Kirchhof ist über Treppen erreichbar.

### Bilder



Klicken Sie in das jeweilige Bild, um es in voller Größe ansehen zu können!

### Grundriss

Leider keine Grundriss verfügbar.

### Historie

Leider keine Daten verfügbar.

### Literatur

Centre de monuments nationaux (Hrsg.) - Le château de Coucy et l'enceinte de la ville | Paris, 2009  
Ebhardt, Bodo - Krieg und Baukunst in Frankreich und Belgien | Berlin, 1915  
Eydoux, Henri-Paul - Chateaux fantastiques (Band 1 - ?) | o.A., ab 1969  
Lefèvre-Pontalis, Eugène - Le château de Coucy | Paris, 1900  
Salch, Charles-Laurent & Burnouf, Joëlle & Fino, Joseph-Frederic - L'Atlas des Chateaux Forts en France | Strasbourg, 1977  
Siepen, Bernhard - Ausstellungskatalog "Französische Donjons" | Aachen, 2001  
Viollet-le-Duc, Eugène - Le château de Coucy | Paris, 1875

### Webseiten mit weiterführenden Informationen

[Touristische Webseite zur Wehrkirche.](#)

### Änderungshistorie dieser Webseite

[25.03.2023] - Neuerstellung.

[zurück nach oben](#) | [zurück zur letzten besuchten Seite](#)

[Download diese Seite als PDF-Datei](#)

Alle Angaben ohne Gewähr! | Die Bilder auf dieser Webseite unterliegen dem Urheberrecht! | Letzte Aktualisierung dieser Seite: 25.03.2023 [JB]