



CHÂTEAU DES MOINES

[Weltweit](#) | [Europa](#) | [Frankreich](#) | [Region Auvergne-Rhône-Alpes](#) | [Département Ardèche](#) | [Cruas](#)

[Informationen für Besucher](#) | [Bilder](#) | [Grundriss](#) | [Historie](#) | [Literatur](#) | [Links](#)



Klicken Sie in das Bild, um es in voller Größe ansehen zu können!

Allgemeine Informationen

Auf dem Hügel wurde im 11./12. Jhdt. eine Kapelle errichtet. Wegen vermehrten Überfällen wird die Kapelle zu einer Burg umgebaut.

Die Strebeböfeler der alten Kapelle wurden abgerissen und durch Türme mit Maschikuli ersetzt.

Der Donjon wurde mit einer Zinnenbrüstung ausgestattet.

Es wurden mehrere Etagen eingezogen, die beheizt wurden, um der Bevölkerung eine Zuflucht zu gewährleisten.

Das erste Obergeschoss hat ein Tonnengewölbe und einen großen Kamin.

Informationen für Besucher



Geografische Lage (GPS)

WGS84: [44°39'20.8"N 4°45'39.6"E](#)

Höhe: 131 m ü. NN



Topografische Karte/n

nicht verfügbar



Kontaktdaten

k.A.



Warnhinweise / Besondere Hinweise zur Besichtigung

k.A.



Anfahrt mit dem PKW

Cruas liegt an der D86. 10km nördlich von Montélimar und 35km südlich von Valence.
Kostenlose Parkmöglichkeiten an der Burg.



Anfahrt mit Bus oder Bahn

k.A.



Wanderung zur Burg

k.A.



Öffnungszeiten

Außenbesichtigung jederzeit möglich

Geführte Guidetouren und weitere Informationen: Tel. +33 4 75 49 59 20 und in der Touristeninformation erfragen.



Eintrittspreise

kostenlos



Einschränkungen beim Fotografieren und Filmen

ohne Einschränkung



Gastronomie auf der Burg

keine



Öffentlicher Rastplatz

keiner



Übernachtungsmöglichkeit auf der Burg

keine



Zusatzinformation für Familien mit Kindern


keine



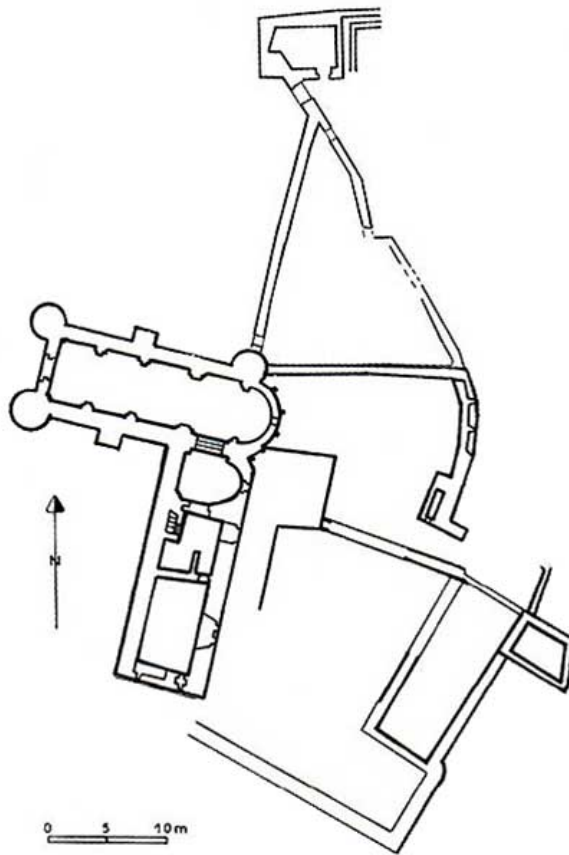
Zugänglichkeit für Rollstuhlfahrer

teilweise möglich


Bilder




Klicken Sie in das jeweilige Bild, um es in voller Größe ansehen zu können!



Zusammenfassung der unter Literatur angegebenen Dokumente.



Zusammenfassung der unter Literatur angegebenen Dokumente.



Zusammenfassung der unter [Literatur](#) angegebenen Dokumente.

Historie

Anfang des 12. Jhdts wurde eine Kapelle auf dem Hügel (heutige Donjon) von den Mönchen von Cruas errichtet.

Am Ende des 12. Jhdts wurde die Kirche erhöht.

Im 13. Jahrhundert wurde die Kapelle befestigt, um eine Etage aufgestockt und mit einer Verteidigungsebene versehen.

Aufgrund vermehrter Überfälle, lassen die Äbte die Kapellen zu Burgen als Instrument politischer und territorialer Macht umbauen, wie auch die Äbte von Murbach in Hugstein (Haut-Rhin) und die Cruas in Tourettes (Drôme).

Im 14. Jhdts wurde die Burg zum Gefängnis umgebaut.

Quelle: Zusammenfassung der unter [Literatur](#) angegebenen Dokumente.

Literatur

Salch, Charles-Laurent & Burnouf, Joelle & Fino, Joseph-Frederic - L'Atlas des Chateaux Forts en France | Strasbourg, 1977

Salch, Charles-Laurent - Dictionnaire des Chateaux et des Fortifications du Moyen Age en France | Strasbourg, 1979

Webseiten mit weiterführenden Informationen

[Offizielle Seite des Département Ardeche und deren Sehenswürdigkeiten: Medieval Site & Fortified Chapel](#)

Änderungshistorie dieser Webseite

[06.03.2020] - Neuerstellung. [SD]

[zurück nach oben](#) | [zurück zur letzten besuchten Seite](#)

[Download diese Seite als PDF-Datei](#)

Alle Angaben ohne Gewähr! | Die Bilder auf dieser Webseite unterliegen dem Urheberrecht! | Letzte Aktualisierung dieser Seite: 06.03.2020 [SD]