



COMMANDERIE HOSPITALIÈRE | JOHANNITERKOMMANDATUR

[Weltweit](#) | [Europa](#) | [Frankreich](#) | [Region Auvergne-Rhône-Alpes](#) | [Département Puy-de-Dôme](#) | [La Sauvetat](#)

[Informationen für Besucher](#) | [Bilder](#) | [Grundriss](#) | [Historie](#) | [Literatur](#) | [Links](#)



Klicken Sie in das Bild, um es in voller Größe ansehen zu können!

Allgemeine Informationen

Eine Einordnung dieser Anlage in eine bestehende Systematik ist sehr schwierig. Einerseits besitzt die Anlage einen runden, 35 m hohen Bergfried, andererseits umfaßt sie einen ganzen Stadtteil mit wehrhaften Mauern. Zusätzlich finden sich innerhalb der Mauern noch die Reste eine Johanniterkommandatur. Laut Infotafel im Ort gibt es in der Auvergne viele ähnlicher Anlagen, welche zu einem Teil "Forts" (Festung), zum anderen Teil aber auch "Quartier des Forts" (befestigter Stadtteil) genannt werden. Allen diesen Anlagen ist aber gemein, daß es sich um Kollektiv-Befestigungen zum Schutz der Bevölkerung handelt. Herren von "La Sauvetat" waren die Herren des Johanniterordens. Die eindrucksvolle Johanniterkommandatur ist jedoch nur eine Dependence der benachbarten Ordenskommandatur von Olloix.

Informationen für Besucher



Geografische Lage (GPS)

WGS84: [45°38'08.3" N, 3°10'13.1" E](#)
Höhe: 378 m ü. NN



Topografische Karte/n

nicht verfügbar



Kontaktdaten

k.A.



Warnhinweise / Besondere Hinweise zur Besichtigung

k.A.



Anfahrt mit dem PKW

Die A75 aus Richtung Clermont-Ferrand kommend nach Süden fahren. An der Ausfahrt 6 abfahren und danach über die D978 in Richtung Westen fahren (Plauzat). Nach ca. 1 km links in die "Rue du 8 Mai" nach La Sauvetat abbiegen. Der Strasse bis ins Ortszentrum folgen und dort parken.
Wenige kostenlose Parkmöglichkeiten im Ort.



Anfahrt mit Bus oder Bahn

k.A.










Wanderung zur Burg

k.A.



Öffnungszeiten

Besichtigung jederzeit möglich.

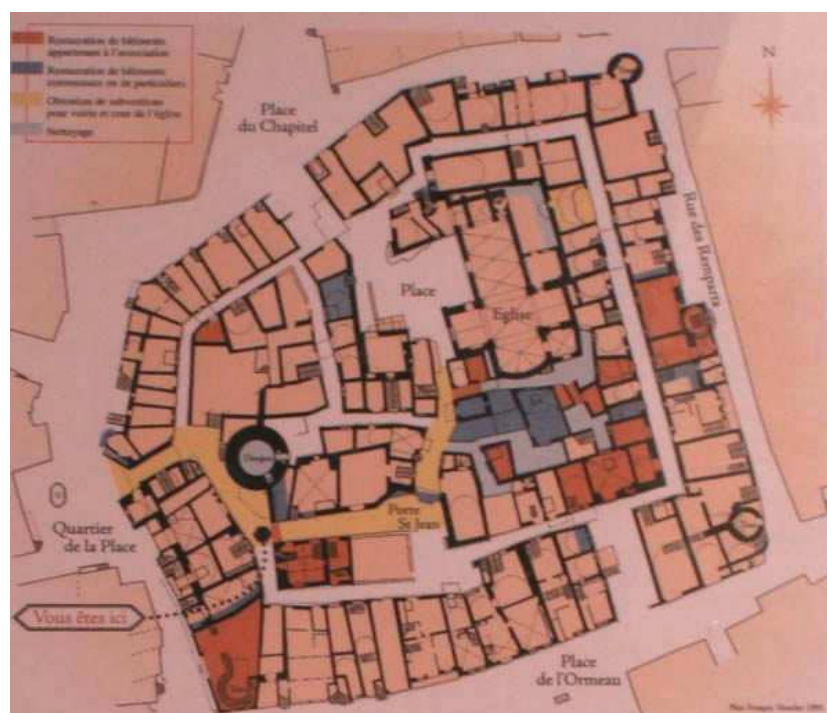
	Eintrittspreise kostenlos
	Einschränkungen beim Fotografieren und Filmen ohne Beschränkung
	Gastronomie auf der Burg keine
	Öffentlicher Rastplatz keiner
	Übernachtungsmöglichkeit auf der Burg keine
	Zusatzinformation für Familien mit Kindern k.A.
	Zugänglichkeit für Rollstuhlfahrer Für Rollstuhlfahrer erreichbar.

Bilder



Klicken Sie in das jeweilige Bild, um es in voller Größe ansehen zu können!

Grundriss



Quelle: Hinweistafel an der Anlage.
(durch Autor leicht aktualisiert)

Historie

keine Daten verfügbar

Literatur

Salch, Charles-Laurent & Burnouf, Joelle & Fino, Joseph-Frederic - L'Atlas des Chateaux Forts en France | Strasbourg, 1977

Webseiten mit weiterführenden Informationen

k.A.

Änderungshistorie dieser Webseite

[31.05.2017] - Umstellung auf das neue Burgenwelt-Layout.

[04.10.2008] - Neuerstellung.

[zurück nach oben](#) | [zurück zur letzten besuchten Seite](#)

Download diese Seite als [PDF-Datei](#)

Alle Angaben ohne Gewähr! | Die Bilder auf dieser Webseite unterliegen dem Urheberrecht! | Letzte Aktualisierung dieser Seite: 31.05.2017 [CR]

IMPRESSUM

© 2017

  Gefällt mir 146

  Folgen 191 Follower