



WEHRKIRCHE LA BOUTEILLE | ÉGLISE FORTIFEE NOTRE-DAME DE LA BOUTEILLE

[Weltweit](#) | [Europa](#) | [Frankreich](#) | [Region Hauts-de-France](#) | [Département Aisne](#) | [La Bouteille](#)

[Informationen für Besucher](#) | [Bilder](#) | [Grundriss](#) | [Historie](#) | [Literatur](#) | [Links](#)


















Klicken Sie in das Bild, um es in voller Größe ansehen zu können!

Allgemeine Informationen

Lage	Der langgestreckte und wehrhafte Bau mit 4 markanten Ecktürmen ist an einer Kreuzung in der Dorfmitte gelegen. Der Parkplatz liegt in der Rue Jean Nicolas Bouchez, die Straße Richtung Étréaupont.
Nutzung	Ortskirche.
Bau/Zustand	Rekonstruiert.
Typologie	Wehrkirche.
Sehenswert	-
Bewertung	Die Wehrkirche Notre-Dame in La Bouteille ist eine der Wehrkirchen in der Thiérache, einem Grenzgebiet zwischen Frankreich und Belgien am Rand der Ardennen. Die Kirche stammt aus dem 16. Jahrhundert.

Informationen für Besucher

	Geografische Lage (GPS) WGS84: 49°51'34.5"N 3°58'26.7"E Höhe: ca. 210 m ü. NN
	Topografische Karte/n Wehrkirche La Bouteille auf der Karte von OpenTopoMap
	Kontaktdaten Es gibt leider keine Hinweistafel an der Kirche.
	Warnhinweise / Besondere Hinweise zur Besichtigung k.A.
	Anfahrt mit dem PKW Von Reims auf der D966 nach Norden über Montcornet bis kurz vor Vervins. Hier auf die N2 an Vervins vorbei. Kurz nach Vervins rechts ab auf die D963 bis La Bouteille.
	Anfahrt mit Bus oder Bahn k.A.
	Wanderung zur Burg k.A.
	Öffnungszeiten 04.04.2023 bis 31.10.2023: 09:00 bis 19:00
	Eintrittspreise Kostenlos.
	Einschränkungen beim Fotografieren und Filmen k.A.
	Gastronomie auf der Burg keine
	Öffentlicher Rastplatz keiner
	Übernachtungsmöglichkeit auf der Burg keine
	Zusatzinformation für Familien mit Kindern k.A.
	Zugänglichkeit für Rollstuhlfahrer Kleine Treppe am Hauptportal.

Bilder



Klicken Sie in das jeweilige Bild, um es in voller Größe ansehen zu können!

Grundriss

Leider keine Grundriss verfügbar.

Historie

Leider keine Daten verfügbar.

Literatur

Centre de monuments nationaux (Hrsg.) - Le château de Coucy et l'enceinte de la ville | Paris, 2009
Ebhardt, Bodo - Krieg und Baukunst in Frankreich und Belgien | Berlin, 1915
Eydoux, Henri-Paul - Chateaux fantastiques (Band 1 - ?) | o.A., ab 1969
Lefèvre-Pontalis, Eugène - Le château de Coucy | Paris, 1900
Salch, Charles-Laurent & Burnouf, Joelle & Fino, Joseph-Frederic - L'Atlas des Chateaux Forts en France | Strasbourg, 1977
Siepen, Bernhard - Ausstellungskatalog "Französische Donjons" | Aachen, 2001
Viollet-le-Duc, Eugène - Le château de Coucy | Paris, 1875

Webseiten mit weiterführenden Informationen

[Touristische Webseite zur Wehrkirche.](#)

Änderungshistorie dieser Webseite

[25.03.2023] - Neuerstellung.

[zurück nach oben](#) | [zurück zur letzten besuchten Seite](#)

[Download diese Seite als PDF-Datei](#)

