



CHÂTEAU DE BEAUCAIRE

[Weltweit](#) | [Europa](#) | [Frankreich](#) | [Region Occitanie](#) | [Département Gard](#) | [Beaucaire](#)

[Informationen für Besucher](#) | [Bilder](#) | [Grundriss](#) | [Historie](#) | [Literatur](#) | [Links](#)











Klicken Sie in das Bild, um es in voller Größe ansehen zu können!

Allgemeine Informationen

Die Burg liegt oberhalb der Stadt Beaucaire am Rhoneufer gegenüber der [Burg von Tarascon](#). Hier verlief im Mittelalter die Grenze zwischen dem Königreich Frankreich und dem Heiligen Römischen Reich Deutscher Nation, zu dem auch die Provence gehörte. Beaucaire lag auf der französischen Seite. Besonders bemerkenswert ist an der Burg der in seiner Art einzigartige dreieckige Bergfried. Die Wohnbauten im Innenhof wurden leider vollständig zerstört und sind nur schlecht rekonstruierbar. Von den ursprünglich vier großen runden Wehrtürmen ist nur noch einer erhalten, ebenso fehlen Großteile der südlichen Befestigung und die Türme, die das Haupttor sicherten. Insgesamt ist also nur ein Bruchteil des ehemals viel umfassenderen und komplexeren Festungswerks erhalten.

Informationen für Besucher

	Geografische Lage (GPS) WGS84: 43°48'36.1" N, 4°38'40.3" E Höhe: 36 m ü. NN
	Topografische Karte/n nicht verfügbar
	Kontaktdaten k.A.
	Warnhinweise / Besondere Hinweise zur Besichtigung k.A.
	Anfahrt mit dem PKW Parkmöglichkeiten im Ort.
	Anfahrt mit Bus oder Bahn k.A.
	Wanderung zur Burg k.A.
	Öffnungszeiten November - März Täglich: von 10:00 - 17:15 Uhr April - Oktober Täglich: von 10:00 - 18:00 Uhr



Eintrittspreise
kostenlos



Einschränkungen beim Fotografieren und Filmen
ohne Beschränkung



Gastronomie auf der Burg
keine



Öffentlicher Rastplatz
keiner



Übernachtungsmöglichkeit auf der Burg
keine



Zusatzinformation für Familien mit Kindern
k.A.



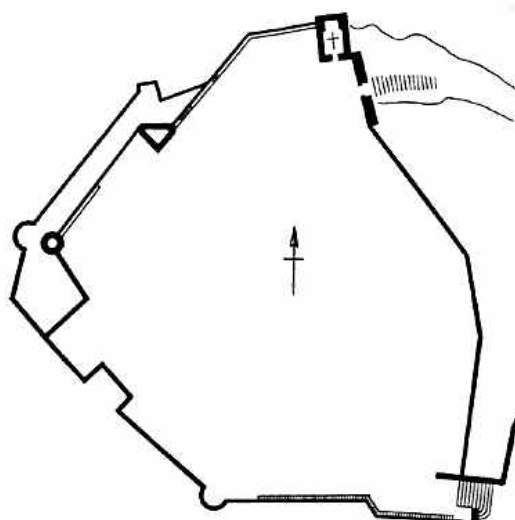
Zugänglichkeit für Rollstuhlfahrer
Für Rollstuhlfahrer nicht erreichbar.

Bilder



Klicken Sie in das jeweilige Bild, um es in voller Größe ansehen zu können!

Grundriss



Quelle: unbekannt
(durch Autor leicht aktualisiert)

Historie

keine Daten verfügbar

Literatur

-

Webseiten mit weiterführenden Informationen

k.A.

Änderungshistorie dieser Webseite

[30.08.2017] - Umstellung auf das neue Burgenwelt-Layout.

[vor 2007] - Neuerstellung.

[zurück nach oben](#) | [zurück zur letzten besuchten Seite](#)

[Download diese Seite als PDF-Datei](#)

Alle Angaben ohne Gewähr! | Die Bilder auf dieser Webseite unterliegen dem Urheberrecht! | Letzte Aktualisierung dieser Seite: 30.08.2017 [CR]

IMPRESSUM

© 2017



Gefällt mir 147



Folgen

214 Follower