



BURGSTALL STEINHART | ALTE BURG

[Weltweit](#) | [Europa](#) | [Deutschland](#) | [Bayern](#) | [Landkreis Donau-Ries](#) | [Hainsfarth, OT Steinhart](#)

[Informationen für Besucher](#) | [Bilder](#) | [Grundriss](#) | [Historie](#) | [Literatur](#) | [Links](#)












Klicken Sie in das Bild, um es in voller Größe ansehen zu können!

Allgemeine Informationen

Der Burgstall in Steinhart, auch Alte Burg genannt, ist die Stammburg der Späten von Steinhart. Im 13. Jahrhundert wird diese Burg aufgegeben und etwa 200 Meter weiter die [Burg Steinhart](#) erbaut. Von der verlassenen alten Burg zeugen heute noch der runde Burghügel und breite, tiefe Gräben. Wahrscheinlich im 18. Jh. wurde im Bereich der ehemaligen Burg ein jüdischer Friedhof angelegt, auf dessen Areal heute noch knapp 100 Grabsteine stehen. Aufgrund dieses Friedhofes wird der Burghügel auch als *Judenbuck* bezeichnet.

Informationen für Besucher

	Geografische Lage (GPS) WGS84: 48°57'38.93"N 10°40'30.11"E Höhe: ca. 498 m ü.NN
	Topografische Karte/n Bayern Atlas (topographische Karte)
	Kontaktdaten k.A.
	Warnhinweise / Besondere Hinweise zur Besichtigung k.A.
	Anfahrt mit dem PKW Von Oettingen i. Bayern auf der St2216 über Hainsfahrt nach Steinhart fahren. Dort in der Ortsmitte rechts in die <i>Schützenstrasse</i> abbiegen und anschließend die erste Strasse links, <i>Burgstrasse</i> , erneut abbiegen. Der <i>Burgstrasse</i> folgen und nach dem Friedhof die erste Strasse rechts abbiegen und dieser ca. 100 m bergan folgen. Dort am Strassenrand parken und linkerhand ca. 50 m dem Wegweiser zur Burg Steinhart folgen, dann jedoch links halten (ca. 20 m bis zum Burgstall) und nicht rechts zur Burg Steinhart . Kostenlose Parkmöglichkeiten am Strassenrand.
	Anfahrt mit Bus oder Bahn k.A.
	Wanderung zur Burg k.A.
	Öffnungszeiten ohne Beschränkung; mit Ausnahme des eingezäunten Areals des jüdischen Friedhofs
	Eintrittspreise kostenlos



Einschränkungen beim Fotografieren und Filmen
keine Einschränkungen



Gastronomie auf der Burg
keine



Öffentlicher Rastplatz
keiner



Übernachtungsmöglichkeit auf der Burg
keine




Zusatzinformation für Familien mit Kindern
k.A.



Zugänglichkeit für Rollstuhlfahrer
nicht zugänglich, da kein befestigter Weg

Bilder



Klicken Sie in das jeweilige Bild, um es in voller Größe ansehen zu können!

Grundriss

kein Grundriss verfügbar

Historie

- | | |
|-------------|---|
| 1167 | Erste Nennung der Edlen von Steinhart, die sich später Spät von Steinhart nannten. Sitz der Familie war die alte Burg, der heutige Burgstall. |
| 1328 | Die neue <u>Burg Steinhart</u> wird errichtet. Nach dem Bau der neuen Burg wird die ältere Burg verlassen. |
| ca. 18. Jh. | Im Bereich der ehemaligen Burg wird ein jüdischer Friedhof angelegt. |

Quelle: Hinweistafel auf der Burg | Aufgenommen 2020 † Sponsel, Wilfried & Hartmut Steger - Vergangene Burgen und Herrensitze. Eine Spurensuche im Blickfeld des Rieses | Augsburg, 2004.

Literatur

Sponsel, Wilfried & Hartmut Steger - Vergangene Burgen und Herrensitze. Eine Spurensuche im Blickfeld des Rieses | Augsburg, 2004.

Webseiten mit weiterführenden Informationen

-

Änderungshistorie dieser Webseite

[04.03.2021] - Komplettüberarbeitung (inkl. Bebilderung) und Umstellung auf das aktuelle Burgenwelt-Layout.

[20.05.2010] - Neuerstellung.

Alle Angaben ohne Gewähr! | Die Bilder auf dieser Webseite unterliegen dem Urheberrecht! | Letzte Aktualisierung dieser Seite: 04.03.2021 [OK]

IMPRESSUM

© 2021



@Burgenwelt folgen

517 Follower



Teilen

893
Gefällt
Teilen