



BURG STEINBRÜNNING

[Weltweit](#) | [Europa](#) | [Deutschland](#) | [Bayern](#) | [Landkreis Berchtesgadener Land](#) | [Saaldorf-Surheim-Steinbrünning](#)

[Informationen für Besucher](#) | [Bilder](#) | [Grundriss](#) | [Historie](#) | [Literatur](#) | [Links](#)











Klicken Sie in das Bild, um es in voller Größe ansehen zu können!

Allgemeine Informationen

| | |
|--------------------|--|
| Lage | Von der Burg Steinbrünning hat sich nur der Burghügel erhalten, der immer noch von einem kreisrunden Wassergraben umgeben ist. Seit dem 13. Jahrhundert steht auf dem Burghügel die Kirche St. Johann Baptist. |
| Nutzung | keine |
| Bau/Zustand | Burgstall |
| Typologie | Niederungsburg, Wasserburg |
| Sehenswert | - |
| Bewertung | - |

Informationen für Besucher

| | |
|---|---|
|  | Geografische Lage (GPS) WGS84: 47°53'18.1"N 12°55'38.2"E Höhe: 458 m ü. NN |
|  | Topografische Karte/n Burg Steinbrünning auf der Karte von OpenTopoMap |
|  | Kontaktdaten k.A. |
|  | Warnhinweise / Besondere Hinweise zur Besichtigung k.A. |
|  | Anfahrt mit dem PKW Die Autobahn 8 über die Ausfahrt 115 verlassen und über Freilassing und Saaldorf nach Steinbrünning fahren. Die Burg liegt ungefähr in der Mitte des kleinen Ortes. |
|  | Anfahrt mit Bus oder Bahn k.A. |
|  | Wanderung zur Burg k.A. |
|  | Öffnungszeiten jederzeit zugänglich |
| | Eintrittspreise - |



Einschränkungen beim Fotografieren und Filmen
ohne Beschränkung



Gastronomie auf der Burg
keine



Öffentlicher Rastplatz
keiner



Übernachtungsmöglichkeit auf der Burg
keine




Zusatzinformation für Familien mit Kindern
k.A.



Zugänglichkeit für Rollstuhlfahrer
Für Rollstuhlfahrer bedingt erreichbar.

Bilder



Klicken Sie in das jeweilige Bild, um es in voller Größe ansehen zu können!

Grundriss

keine Grundriss verfügbar

Historie

1273 - Die heutige noch bestehende Kirche St. Johann Baptist wird auf einer älteren Burganlage erbaut.

Quelle: Hinweistafel an der Burg.

Literatur

Lang, Johannes - Reichenhaller Burgenweg | Bad Reichenhall, 2004

Wieser, Max - Schloss Staufenek: Beiträge zur Geschichte des ehemaligen salzburgischen hochfürstlichen Pfleg- und Landgerichtes | Piding, 1978

Rosenegger, Josef; Molodovsky, Nikolai - Burgen und Schlösser zwischen Inn und Salzach | Freilassing, 1972

Sieghardt, August - Südbayerische Burgen und Schlösser | Berchtesgaden-Schellenberg, 1952

Webseiten mit weiterführenden Informationen

-

Änderungshistorie dieser Webseite

[06.07.2022] - Überarbeitung der Seite, Umstellung auf das neue Burgenwelt-Layout.

[15.09.2012] - Neuerstellung.

[zurück nach oben](#) | [zurück zur letzten besuchten Seite](#)

Download diese Seite als [PDF-Datei](#)

