



## RAUHE BURG | BURG RAUHE BIRK

[Weltweit](#) | [Europa](#) | [Deutschland](#) | [Bayern](#) | [Landkreis Donau-Ries](#) | [Harburg, OT Ebermengen](#)

[Informationen für Besucher](#) | [Bilder](#) | [Grundriss](#) | [Historie](#) | [Literatur](#) | [Links](#)












Klicken Sie in das Bild, um es in voller Größe ansehen zu können!

### Allgemeine Informationen

Über die Burg, die bereits 1366 als Ruine bezeichnet wurde, ist kaum etwas bekannt. Auch das Gelände der Burg ist, bis auf eine Terrassierung, wenig aussagekräftig, da ein Großteil des Burghügels durch einen Steinbruch zerstört wurde. Heute ist das Gelände der ehemaligen Burg ein Naturdenkmal und die Felswand als wertvolles Biotop durch das Bayer. Landesamt für Umwelt ausgewiesen.

### Informationen für Besucher

	<b>Geografische Lage (GPS)</b> WGS84: <a href="#">48°45'12.39"N 10°43'30.64"E</a> Höhe: ca. 430 m ü.NN
	<b>Topografische Karte/n</b> <a href="#">Bayern Atlas (topographische Karte)</a> <a href="#">Bayern Atlas (Reliefkarte)</a>
	<b>Kontaktdaten</b> k.A.
	<b>Warnhinweise / Besondere Hinweise zur Besichtigung</b> Ungesicherte Steinbruchkante. Absturzgefahr!
	<b>Anfahrt mit dem PKW</b> Von <a href="#">München</a> kommend die A8 an der Anschlussstelle 72 (Kreuz <a href="#">Augsburg</a> -West verlassen und über die B2 in Richtung Donauwörth fahren. Hinter Donauwörth auf die B25 wechseln und weiter in Richtung Harburg fahren. Nach ca. 5 km kommt ein Rastplatz. Dort auffahren und parken. Der Burgstall liegt direkt hinter der Baumgruppe des Rastplatzes (ca. 50 m Fußweg). Kostenlose Parkmöglichkeiten auf dem B25-Rastplatz.
	<b>Anfahrt mit Bus oder Bahn</b> k.A.
	<b>Wanderung zur Burg</b> k.A.
	<b>Öffnungszeiten</b> ohne Beschränkung
	<b>Eintrittspreise</b> kostenlos



**Einschränkungen beim Fotografieren und Filmen**  
keine Einschränkungen



**Gastronomie auf der Burg**  
keine



**Öffentlicher Rastplatz**  
keiner



**Übernachtungsmöglichkeit auf der Burg**  
keine



**Zusatzinformation für Familien mit Kindern**  
k.A.



**Zugänglichkeit für Rollstuhlfahrer**  
nicht zugänglich

## Bilder



Klicken Sie in das jeweilige Bild, um es in voller Größe ansehen zu können!

## Grundriss

kein Grundriss verfügbar

## Historie

Über die Gründung der Burg ist nichts bekannt. Möglicherweise stand sie im Zusammenhang mit der [Harburg](#), zu welcher über die benachbarte Burg Wellwart (heute Burgstall) eine Sichtverbindung bestand.

1366 Die Burg wird in einer zeitgenössischen Quelle bereits als Ruine bezeichnet.

1810 Von der Burg wird eine 3,5 m dicke Mauer entdeckt.

Quelle: Zusammenfassung der unter [Literatur](#) angegebenen Dokumente.

## Literatur

Sponsel, Wilfried & Hartmut Steger - Vergangene Burgen und Herrensitze. Eine Spurensuche im Blickfeld des Rieses | Augsburg, 2004.

## Webseiten mit weiterführenden Informationen

-

## Änderungshistorie dieser Webseite

[21.03.2021] - Neuerstellung.

[zurück nach oben](#) | [zurück zur letzten besuchten Seite](#)

[Download diese Seite als PDF-Datei](#)

Alle Angaben ohne Gewähr! | Die Bilder auf dieser Webseite unterliegen dem Urheberrecht! | Letzte Aktualisierung dieser Seite: 21.03.2021 [OK]

