



BURG PRABBERG

[Weltweit](#) | [Europa](#) | [Deutschland](#) | [Baden-Württemberg](#) | [Landkreis Ravensburg](#) | [Wangen im Allgäu, OT Beutelsau](#)

[Informationen für Besucher](#) | [Bilder](#) | [Grundriss](#) | [Historie](#) | [Literatur](#) | [Links](#)














Klicken Sie in das Bild, um es in voller Größe ansehen zu können!

Allgemeine Informationen

Anlage mit einem freistehenden Bergfried zur Vorburg. Auf dem Burghof und der Vorburg haben sich keine Gebäudereste erhalten. Der Palas der sich über die gesamte Breite des Anlage erstreckt, läßt seine Größe und Mächtigkeit erahnen. An den Palas schließt sich die Kapelle mit einem teilweise erhaltenen Fenster mit Putz. Hinter dem Palas liegt in Trümmern der Zwinger mit einem nach innen offenen Rundturm.

Informationen für Besucher

	<p>Geografische Lage (GPS) WGS84: 47°42'39.4" N, 9°49'48.2" E Höhe: 580 m ü. NN</p>
	<p>Topografische Karte/n nicht verfügbar</p>
	<p>Kontaktdaten k.A.</p>
	<p>Warnhinweise / Besondere Hinweise zur Besichtigung k.A.</p>
	<p>Anfahrt mit dem PKW A96 Abfahrt-Nr. 5: Wangen-West. Auf die B32 Richtung Wangen. Nach Beutelsau abbiegen (Straße Argenuweg). Auf der Höhe von Beutelsau nach links auf die K8007 Richtung Prabberg abbiegen. Die Ruine befindet sich dazwischen im Wald. Parkmöglichkeiten am Straßenrand Richtung Prabberger Mühle oder Prabberger Bauhof.</p>
	<p>Anfahrt mit Bus oder Bahn k.A.</p>
	<p>Wanderung zur Burg Vom Parkplatz führt ein nicht ausgeschilderter Weg zur Burgruine. Von hier wenige Minuten bis zur Burgruine.</p>
	<p>Öffnungszeiten Besichtigung jederzeit möglich.</p>
	<p>Eintrittspreise kostenlos</p>
	<p>Einschränkungen beim Fotografieren und Filmen ohne Beschränkung</p>
	<p>Gastronomie auf der Burg keine</p>



Öffentlicher Rastplatz
keiner



Übernachtungsmöglichkeit auf der Burg
keine



Zusatzinformation für Familien mit Kindern
k.A.



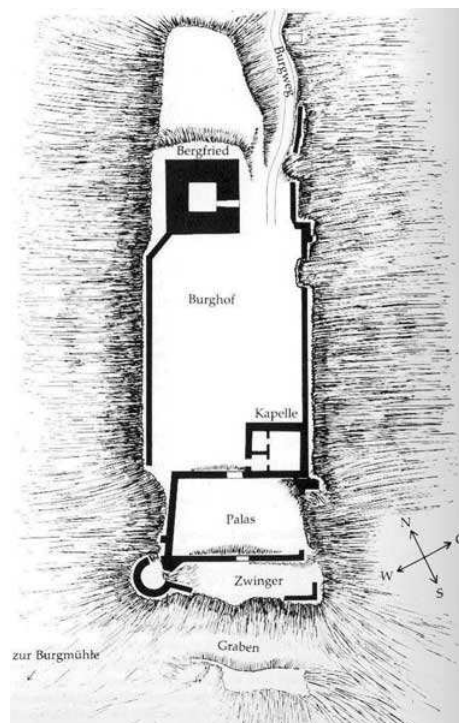
Zugänglichkeit für Rollstuhlfahrer
Für Rollstuhlfahrer nicht erreichbar.

Bilder



Klicken Sie in das jeweilige Bild, um es in voller Größe ansehen zu können!

Grundriss



Quelle: Nessler, Toni - Burgen im Allgäu, Band II | Kempten, 1985
(durch Autor leicht aktualisiert)

Historie

keine Daten verfügbar

Literatur

Nessler, Toni - Burgen im Allgäu, Band II | Kempten, 1985

Webseiten mit weiterführenden Informationen

k.A.

Änderungshistorie dieser Webseite

[31.01.2019] - Umstellung auf das neue Burgenwelt-Layout.

[14.06.2010] - Neuerstellung.

[zurück nach oben](#) | [zurück zur letzten besuchten Seite](#)

Download diese Seite als [PDF-Datei](#)

Alle Angaben ohne Gewähr! | Die Bilder auf dieser Webseite unterliegen dem Urheberrecht! | Letzte Aktualisierung dieser Seite: 31.01.2019 [CR]

IMPRESSUM

© 2019

