



## BURG MERZIEN

Weltweit | Europa | Deutschland | Sachsen-Anhalt | Landkreis Anhalt-Bitterfeld | Köthen, OT Merzien

[Informationen für Besucher](#) | [Bilder](#) | [Grundriss](#) | [Historie](#) | [Literatur](#) | [Links](#)











Klicken Sie in das Bild, um es in voller Größe ansehen zu können!

### Allgemeine Informationen

<b>Lage</b>	Im Ortszentrum, östlich der Kirche.
<b>Nutzung</b>	Parkanlage
<b>Bau/Zustand</b>	Burghügel und Teile des Grabens erhalten.
<b>Typologie</b>	Niederungsburg - Motte
<b>Sehenswert</b>	⇒ k.A.
<b>Bewertung</b>	k.A.

### Informationen für Besucher

	<b>Geografische Lage (GPS)</b> WGS84: <a href="#">51°45'11.1" N</a> , <a href="#">12°02'26.4" E</a> Höhe: 79 m ü. NN
	<b>Topografische Karte/n</b> nicht verfügbar
	<b>Kontaktdaten</b> k.A.
	<b>Warnhinweise / Besondere Hinweise zur Besichtigung</b> k.A.
	<b>Anfahrt mit dem PKW</b> A 9 bis zur Abfahrt Bitterfeld-Wolfen, dann der B 183 Richtung Köthen folgen, in Köthen dann der L 136 bis Merzien folgen. Parkmöglichkeiten am Eingang des Parks.
	<b>Anfahrt mit Bus oder Bahn</b> k.A.
	<b>Wanderung zur Burg</b> k.A.
	<b>Öffnungszeiten</b> Besichtigung jederzeit möglich.



**Eintrittspreise**  
kostenlos



**Einschränkungen beim Fotografieren und Filmen**  
ohne Beschränkung



**Gastronomie auf der Burg**  
keine



**Öffentlicher Rastplatz**  
vorhanden



**Übernachtungsmöglichkeit auf der Burg**  
keine



**Zusatzinformation für Familien mit Kindern**  
k.A.



**Zugänglichkeit für Rollstuhlfahrer**  
Für Rollstuhlfahrer nicht erreichbar.

## Bilder



Klicken Sie in das jeweilige Bild, um es in voller Größe ansehen zu können!

## Grundriss

## Historie

Daten und Funde zu der Anlage liegen nicht vor. Laut der Bodendenkmaliste handelt es sich um einen mittelalterlichen Burgwall.

Analog zu anderen Anlagen der Gegend ist zu vermuten, dass es sich um einen slawischen Burgwall handelte, auf dem ein deutscher Herrnsitz errichtet wurde.

Der Burgwall befindet sich heute in einem als Park genutzten Gelände der Ortschaft Merzien.

Quelle: Zusammenfassung der unter [Literatur](#) angegebenen Dokumente.

keine Daten verfügbar

## Literatur

-

## Webseiten mit weiterführenden Informationen

k.A.

## Änderungshistorie dieser Webseite

[09.03.2021] - Neuerstellung.

[zurück nach oben](#) | [zurück zur letzten besuchten Seite](#)

Download diese Seite als [PDF-Datei](#)

Alle Angaben ohne Gewähr! | Die Bilder auf dieser Webseite unterliegen dem Urheberrecht! | Letzte Aktualisierung dieser Seite: 09.03.2021 [CR]

