




STADTBEFESTIGUNG KAUB

[Weltweit](#) | [Europa](#) | [Deutschland](#) | [Rheinland-Pfalz](#) | [Rhein-Lahn-Kreis](#) | [Kaub](#)

[Informationen für Besucher](#) | [Bilder](#) | [Grundriss](#) | [Historie](#) | [Literatur](#) | [Links](#)



Klicken Sie in das Bild, um es in voller Größe ansehen zu können!

Allgemeine Informationen

Am Dicken Turm wurde ein Tongefäß aus der Laténzeit 500 vor Christus gefunden, dass auf frühe Besiedlung der Gegend um Kaub hinweist.

Die Stadtmauer wurde in drei Ausbauphasen gebaut.

Die erste Stadtbefestigung stammt aus dem 13. Jahrhundert¹

Aus der Gründungszeit stammt der Mainzer Torturm und der vermutlich auch der Kirchturm. Die erste Erweiterung geschieht nach Süden bis zum Pfälzischen Amtshaus, in dem die erste Ausbauphase durch die Mauer und Reste eine Stadtturms deutlich zu erkennen sind.

Die zweite Ausbauphase erstreckt sich nach Norden Richtung Oberwesel. Der Oberweseler Turm stammt aus dieser Zeit.

Die letzte und dritte Ausbauphase ist nach Süden, aus dem der Dicke Turm stammt.

Informationen für Besucher



Geografische Lage (GPS)

WGS84: [Mainzer Torturm 50°05'12.9"N 7°45'49.4"E](#)
Höhe: 76 m ü. NN



Topografische Karte/n

nicht verfügbar



Kontaktdaten

k.A.



Warnhinweise / Besondere Hinweise zur Besichtigung

k.A.



Anfahrt mit dem PKW

Von Rüdesheim oder Koblenz über die B42 bis nach Kaub.
Kostenpflichtige Parkplätze an der B42 und wenige Parkplätze im Ort.



Anfahrt mit Bus oder Bahn

k.A.



Wanderung zur Burg
k.A.



Öffnungszeiten
Außenbesichtigung jederzeit möglich.



Eintrittspreise
kostenlos



Einschränkungen beim Fotografieren und Filmen
ohne Beschränkung



Gastronomie auf der Burg
keine



Öffentlicher Rastplatz
keiner



Übernachtungsmöglichkeit auf der Burg
keine







Zusatzinformation für Familien mit Kindern
k.A.



Zugänglichkeit für Rollstuhlfahrer
Für Rollstuhlfahrer erreichbar.

Bilder



Klicken Sie in das jeweilige Bild, um es in voller Größe ansehen zu können!

Grundriss

keine Grundriss verfügbar

Historie

24.06.983	Wurde die Stadt urkundlich erwähnt.
12./13.Jh.	Errichtung der Stadtbefestigung.
1277/91	Kaub kommt zur Kurpfalz.
13.03.1324	Förmliche Verleihung der Stadtrechte durch den Pfalzgrafen Ludwig v. Bayern.

Quelle: Hinweistafel an der Stadtbefestigung.

Literatur

-

Webseiten mit weiterführenden Informationen

k.A.

Änderungshistorie dieser Webseite

[28.05.2023] - Bilder hinzugefügt, Informationsupdate.

[31.08.2019] - Umstellung auf das neue Burgenwelt-Layout.

[vor 2007] - Neuerstellung.

[zurück nach oben](#) | [zurück zur letzten besuchten Seite](#)

Download diese Seite als [PDF-Datei](#)

Alle Angaben ohne Gewähr! | Die Bilder auf dieser Webseite unterliegen dem Urheberrecht! | Letzte Aktualisierung dieser Seite: 28.05.2023 [SD]

