



## VESTE IRMELSHAUSEN

[Weltweit](#) | [Europa](#) | [Deutschland](#) | [Bayern](#) | [Landkreis Rhön-Grabfeld](#) | [Höchheim](#)

[Informationen für Besucher](#) | [Bilder](#) | [Grundriss](#) | [Historie](#) | [Literatur](#) | [Links](#)



Klicken Sie in das Bild, um es in voller Größe ansehen zu können!

### Allgemeine Informationen

Malerisch gelegene, grob fünfeckige Burg mit Ecktürmen und markantem Fachwerk-Aufbau. Die Burg ist immer noch von einem Wassergraben umgeben.

### Informationen für Besucher



#### Geografische Lage (GPS)

WGS84: [50°21'45.5"N 10°28'08.3"E](#)  
Höhe: 302 m ü. NN



#### Topografische Karte/n

[Burg Irmelshausen auf der Karte von OpenTopoMap](#)



#### Kontaktdaten

-



#### Warnhinweise / Besondere Hinweise zur Besichtigung

-



#### Anfahrt mit dem PKW

Von Bad Königshofen i. Grabfeld nach Höchheim-Irmelshausen fahren. Die Veste Irmelshausen liegt im gleichnamigen Ort. Einige Parkmöglichkeiten im Ort.



#### Anfahrt mit Bus oder Bahn

Nächster Bahnhof ist Bad Neustadt a.d. Saale. Irmelshausen ist von dort mit dem Bus 8253 erreichbar.



#### Wanderung zur Burg

-




#### Öffnungszeiten

Privatbesitz, nur Außenbesichtigung möglich.  
Bitte respektieren Sie die Privatsphäre der Bewohner!



#### Eintrittspreise

-



#### Einschränkungen beim Fotografieren und Filmen

Keine Einschränkungen.



#### Gastronomie auf der Burg

-




#### Öffentlicher Rastplatz

-



#### Übernachtungsmöglichkeit auf der Burg

Übernachtung auf der Burg nicht möglich.



#### Zusatzinformation für Familien mit Kindern


k.A.



#### Zugänglichkeit für Rollstuhlfahrer

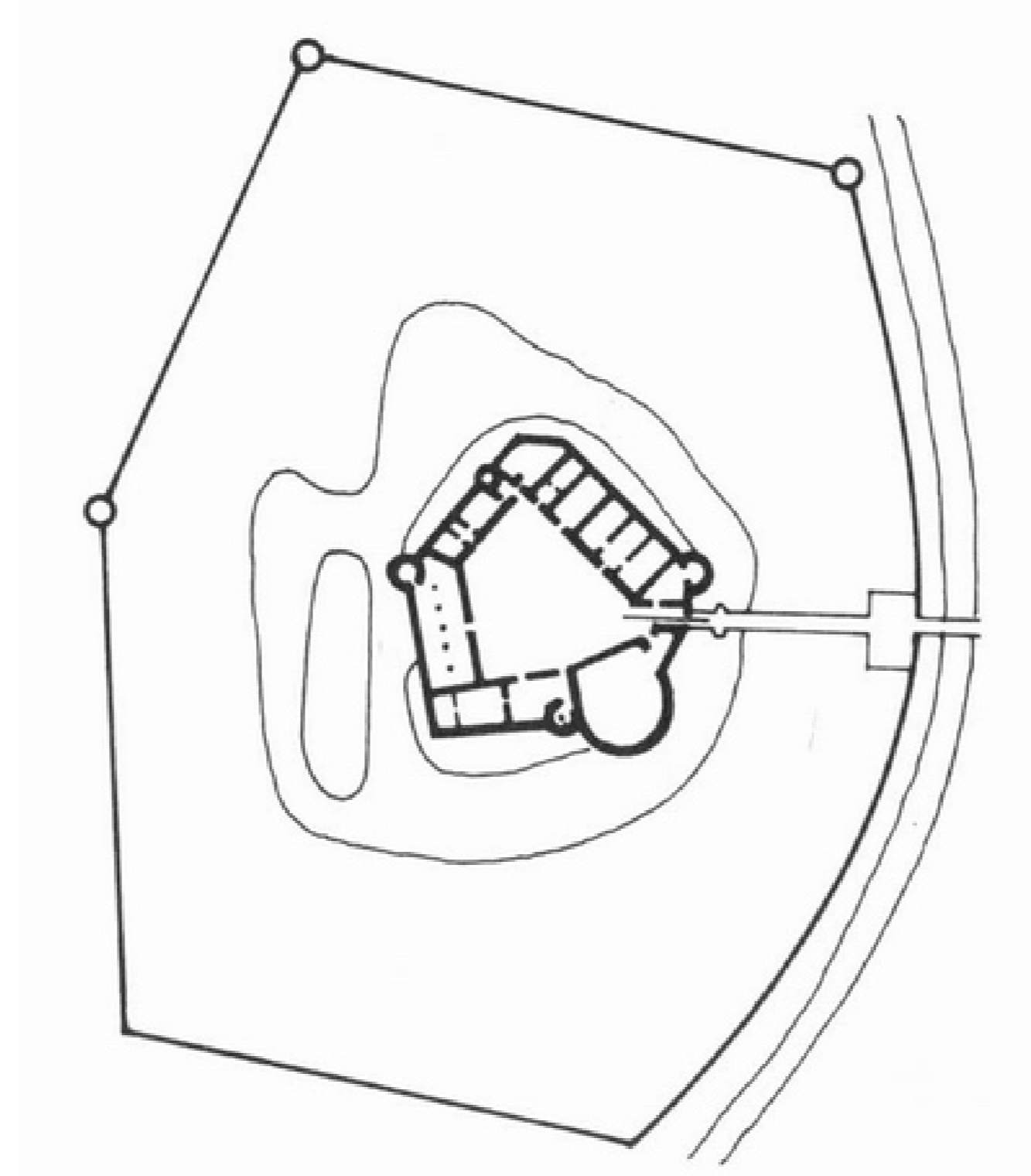
k.A.

### Bilder



Klicken Sie in das jeweilige Bild, um es in voller Größe ansehen zu können!

### Grundriss



Quelle: modifiziert nach F.-W. Krahe - Burgen des deutschen Mittelalters. | Würzburg, 1994.

### Historie

- 800 Erste Nennung des Ortes, Emhild Äbtissin von Milz schenkt Güter in Irmelshausen den Grafen von Henneberg.
- 1354 Eberhard von Württemberg verkauft das erheiratete Irmelshausen an das Hochstift Würzburg.
- 1376 Das Hochstift veräußert den Besitz an die Freiherren von Bibra, die seit dem die nie zerstörte Veste besitzen.

Quelle: Zusammenfassung der unter [Literatur](#) angegebenen Dokumente.

### Literatur

Anton Rahrbach, Jörg Schöffl, Otto Schramm - Schlösser und Burgen in Unterfranken. | Nürnberg, 2002.  
Franz Prinz zu Sayn-Wittgenstein - Schlösser in Franken. | München, 1974.

### Webseiten mit weiterführenden Informationen

[Burg Irmelshausen im digitalen Burgenatlas](#)

### Änderungshistorie dieser Webseite

[30.11.2020] - Überarbeitung der Seite, Umstellung auf das neue Burgenwelt-Layout.

[zurück nach oben](#) | [zurück zur letzten besuchten Seite](#)

[Download diese Seite als PDF-Datei](#)

