



SCHLOSS BRUCKBERG

[Weltweit](#) | [Europa](#) | [Deutschland](#) | [Bayern](#) | [Landkreis Landshut](#) | [Bruckberg](#)

[Informationen für Besucher](#) | [Bilder](#) | [Grundriss](#) | [Historie](#) | [Literatur](#) | [Links](#)



Klicken Sie in das jeweilige Bild, um es in voller Größe ansehen zu können!

Allgemeine Informationen

Schloss Bruckberg stellt mit seinen Wällen und Wassergräben sowie dem nur mit Mauern mit dem Hauptbau (Arkadenhof) verbundenen Bergfried eine einzigartige, sehr interessante Wasserburganlage da. Ebenfalls extern gelegen ist die ehem. Kapelle. Die gegenüber dem Bergfried tiefer gelegenen Hauptgebäude sind eine unregelmäßige Vierflügelanlage, welche sich um einen engen Hof aus dem 17. Jahrhundert anordnet. Vom Schloss aus besteht Blickverbindung zum auf dem gegenüberliegenden Isarufer gelegenen [Schloss Kronwinkl](#).

Informationen für Besucher

GPS

Geografische Lage (GPS)

WGS84: [48°31'0.33"N 11°59'39.86"E](#)
Höhe: ca. 410 m ü. NN



Topografische Karte/n

[Bayern Atlas](#) ([topographische Karte](#))



Kontaktdaten

Schloss Bruckberg | Bahnhofstraße 24 | 84079 Bruckberg



Warnhinweise / Besondere Hinweise zur Besichtigung

Privatbesitz! Bitte respektieren Sie die Privatsphäre der Bewohner.



Anfahrt mit dem PKW

Von München kommend die A92 an der Ausfahrt Moosburg-Süd verlassen und weiter über Volkmannsdorferau, Volkmannsdorf und Edlkofen in Richtung Bruckberg fahren. Dort am Bahnhof parken. Die Burg liegt im Waldstück auf der gegenüberliegenden Strassenseite.
Kostenlose Parkmöglichkeiten am Bahnhof.



Anfahrt mit Bus oder Bahn

k.A.



Wanderung zur Burg

k.A.



Öffnungszeiten

Das Schloss ist in Privatbesitz und bewohnt. Es ist nur im Rahmen von Gruppenführungen oder bei Events zugänglich (s. [Offizielle Webseite von Schloss Bruckberg](#)).



Eintrittspreise

-



Einschränkungen beim Fotografieren und Filmen

Im Sommer aufgrund des Baumbestandes um das Schloss nicht fotografierbar.



Gastronomie auf der Burg
keine



Öffentlicher Rastplatz
keiner



Übernachtungsmöglichkeit auf der Burg
keine






Zusatzinformation für Familien mit Kindern
k.A.



Zugänglichkeit für Rollstuhlfahrer
k.A.

Bilder



Klicken Sie in das jeweilige Bild, um es in voller Größe ansehen zu können!

Grundriss

kein Grundriss verfügbar

Historie

Mitte 13. Jh.	Wahrscheinliche Bauzeit des Bergfrieds.
1450	Erste Erwähnung der Nikolauskapelle. Ihr Ursprung dürfte jedoch viel weiter zurückgehen.
1432	Lehnsnehmer der Burg ist Thomas Jud aus dem Hause der <i>Juden von Löhrn und Unholzing</i> (Sippe getaufter Juden).
1558	Hans Thummer, ein Regensburger Bürger, ist Besitzer der Burg.
17./18. Jh.	Häufiger Wechsel der Besitzer des Schlosses.
1760	Nach einem Brand wird das Schloss erneuert.
19. Jh.	Dem Schloss werden einige historische Zubauten hinzugefügt.

Quelle: Zusammenfassung der unter [Literatur](#) angegebenen Dokumente.

Literatur

Weithmann, Michael - Burgen und Schlösser in Niederbayern | Straubing, 2013.

Webseiten mit weiterführenden Informationen

[Schloss Bruckberg](#)
Offizielle Webseite des Schlosses u.a. mit Informationen zur Geschichte und zu Veranstaltungen

Änderungshistorie dieser Webseite

- [02.05.2023] - Aktualisierung der Besucherinformationen und Ergänzung eines Weblinks.
- [22.02.2021] - Überarbeitung und Ergänzung von Bildern sowie Einfügen eines Links zur topographischen Karte.
- [24.11.2018] - Umstellung auf das aktuelle Burgenwelt-Layout und Hinzufügung einer Historie.

[vor 2007] - Neuerstellung.

[zurück nach oben](#) | [zurück zur letzten besuchten Seite](#)

Download diese Seite als [PDF-Datei](#)

Alle Angaben ohne Gewähr! | Die Bilder auf dieser Webseite unterliegen dem Urheberrecht! | Letzte Aktualisierung dieser Seite: 02.05.2023 [OK]

IMPRESSUM

© 2023



[@Burgenwelt folgen](#)

