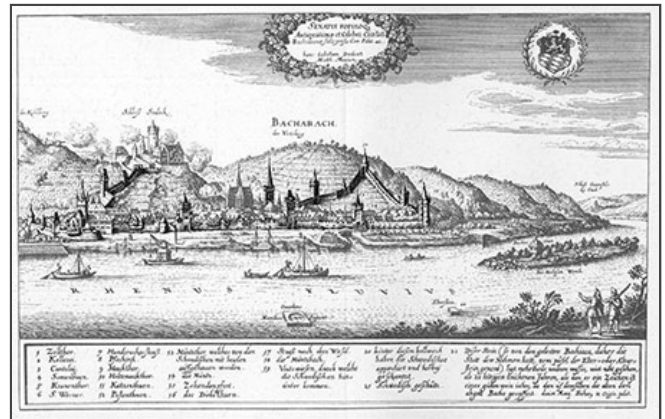




STADTBEFESTIGUNG BACHARACH

[Weltweit](#) | [Europa](#) | [Deutschland](#) | [Rheinland-Pfalz](#) | [Landkreis Mainz-Bingen & Mainz](#) | [Bacharach](#)

[Informationen für Besucher](#) | [Bilder](#) | [Grundriss](#) | [Historie](#) | [Literatur](#) | [Links](#)



Quelle: Merian, Matthäus - Topographia Hassiae | Frankfurt a.M., 1655

Klicken Sie in das jeweilige Bild, um es in voller Größe ansehen zu können!

Allgemeine Informationen

Lage	Die mittelalterliche Stadt liegt am linken Rheinufer. Die Stadtmauer zieht sich am Rhein im Süden hoch zur Burg. Im Westen über die Talsenke auf den nördlichen Berg und wieder zurück zum Rheinufer. Im 14. Jahrhundert bilden Bacharach, Kaub und die Rheinpfalz den nördlichen Stützpunkt des Kurfürstentums Pfalz an der Rheinlinie. Sie erhalten an Bedeutung als Rheinzoll, Stapelplatz und Markt für den mittelhessischen Weinhandel und natürliche Sperre der Straße. Zollturm (heute verschwunden) und Diebesturm schützen die Stadt nach Norden und Süden. Im Südosten liegt die ehemalige Zollbastion die um 1400 errichtet wurde. Im 16. Jahrhundert bastionsartig ausgebaut wurde. Mitte des 17. Jahrhundert zerstört, danach wurde ein Kapuzinerkloster errichtet und die Ende des 17. Jh. die katholische Pfarrkirche St. Nikolaus.
Nutzung	Heute ist die Stadtmauer ein kulturhistorisches Denkmal. Teile der Stadtmauer und der Postenturm sind begehbar. Andere Türme und Tore befinden sich in Privatbesitz und können deshalb nur von aussen besichtigt werden.
Bau/Zustand	Die Stadtmauer ist weitestgehend erhalten geblieben bzw. wiederaufgebaut/restauriert worden.
Typologie	Stadtmauer
Sehenswert	⇒ Zum Rhein Münztturm, Marktturm, Kranentorturm und Diebesturm ⇒ Südliche Stadtmauer mit dem Hutturm, Sonnenturm und Kühöbergerturm ⇒ Reste des Halbschalenturmes an der Burg Stahleck ⇒ Nach Westen die Türme Steeges Tor und Liebesturm ⇒ Am Nordhang der Postenturm und Spitzenturm
Bewertung	Die Stadtentwicklung und ihrer Bedeutung lassen sich anhand von den Stadtmauerresten und Geschichte gut nachvollziehen. Stadtmauer aus dem 14. Jahrhundert. Große Teile der Stadtmauer und Türme sind erhalten geblieben und schmücken das heutige Stadtbild.

Informationen für Besucher



Geografische Lage (GPS)

WGS84: 50°03'35,9" N, 7°46'07,5" E
Höhe: 70 m ü. NN



Topografische Karte/n

nicht verfügbar

Kontaktdaten

k.A.



Warnhinweise / Besondere Hinweise zur Besichtigung
k.A.



Anfahrt mit dem PKW
Zwischen Bingen und Koblenz auf der B9 bis Bacharach.
Kostenpflichtige Parkplätze vor der Stadt und am Rheinufer.



Anfahrt mit Bus oder Bahn
k.A.



Wanderung zur Burg
k.A.



Öffnungszeiten
Außenbesichtigung jederzeit möglich.
Der Postenturm kann tagsüber zugänglich.
Teile der Stadtmauer sind begehbar



Eintrittspreise
kostenlos



Einschränkungen beim Fotografieren und Filmen
ohne Beschränkung



Gastronomie auf der Burg
keine



Öffentlicher Rastplatz
keiner



Übernachtungsmöglichkeit auf der Burg
keine
Der Kranentorturm beherbergt ein Hotel.



Zusatzinformation für Familien mit Kindern
k.A.



Zugänglichkeit für Rollstuhlfahrer
Für Rollstuhlfahrer weitestgehend erreichbar.

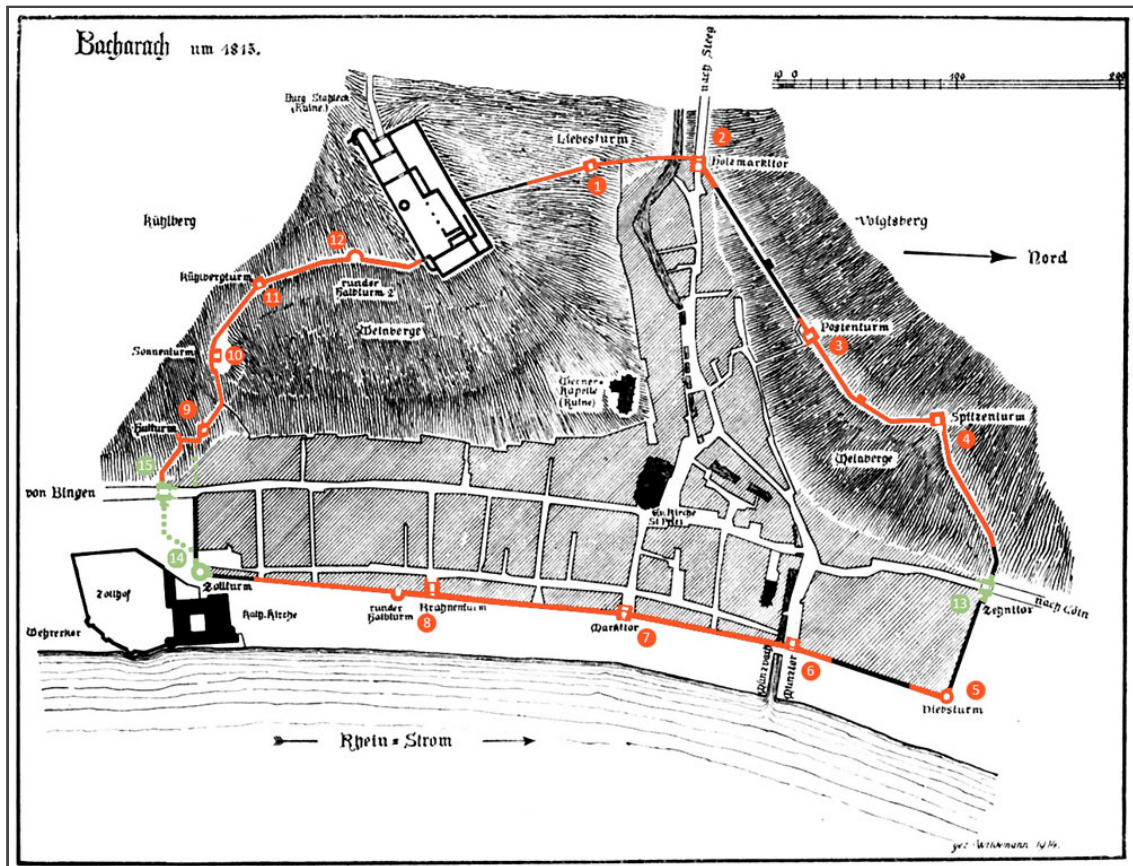
Bilder





Klicken Sie in das jeweilige Bild, um es in voller Größe ansehen zu können!

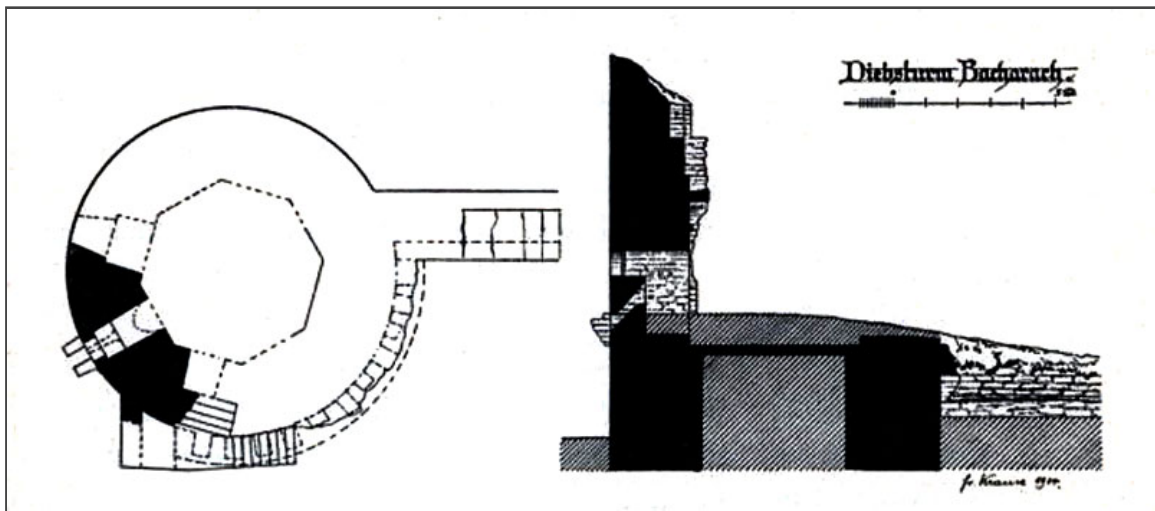
Grundriss



Klicken Sie in das Bild, um es in voller Größe ansehen zu können!


Quelle: Heinrich, Stüber - Burg Stahleck über Bacharach. Von der Staufferburg zur Jugendherberge | Bacharach, 2004 | S.43
vom Autor leicht verändert.

1. Liebesturm
2. Holzmarktort
3. Postenturm
4. Spitzenturm
5. Diebesturm
6. Münztor
7. Marktort
8. Kranentorturm und runder Halbturm
9. Kuhlenturm
10. Sonnenturm
11. Kühlbergturm
12. Runder Halbrundturm an der Burg Stahleck
13. Zehnttor (zerstört, aber mit anderen Steine auf der Straße markiert)
14. Zollturm (zerstört)
15. Brückentor (zerstört)




Klicken Sie in das Bild, um es in voller Größe ansehen zu können!

Quelle: Edmund, Renhard - Die Instandsetzung der Bacharacher Stadtbefestigung 1907-1913 | Bonn, 1915 | S.17
vom Autor leicht verändert.



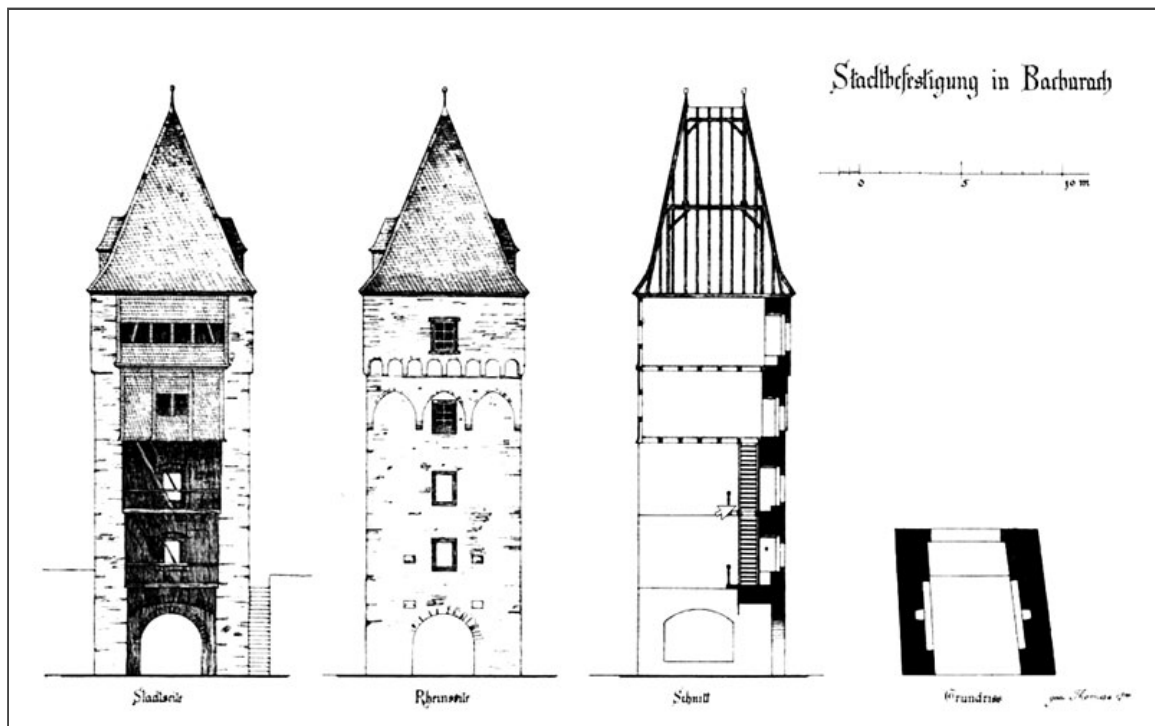
Klicken Sie in das Bild, um es in voller Größe ansehen zu können!

Quelle: Edmund, Renhard - Die Instandsetzung der Bacharacher Stadtbefestigung 1907-1913 | Bonn, 1915 | S.13-14
vom Autor leicht verändert.



Klicken Sie in das Bild, um es in voller Größe ansehen zu können!

Quelle: Edmund, Renhard - Die Instandsetzung der Bacharacher Stadtbefestigung 1907-1913 | Bonn, 1915 | S.11
vom Autor leicht verändert.



Klicken Sie in das Bild, um es in voller Größe ansehen zu können!

Quelle: Edmund, Renhard - Die Instandsetzung der Bacharacher Stadtbefestigung 1907-1913 | Bonn, 1915 | S.10
vom Autor leicht verändert.

Historie

Bacharach war ein südlicher Vorposten der Kölner Kirche. Schon im Jahre 923 war das Kölner Kloster S. Matthias in fassa vor der römischen Stadtmauer im Besitz des Zehnten in Bacharach und den angrenzenden Seitentälern des Rheins.

1094 schenkte Erzbischof Hermann von Köln dem Stift die Peterskirche von der die Täler Manubach, Steeg, Oberdiebach abhängig waren, bis zur Einführung der Reformation die Rechte des Andreasstiftes 1558 durch Kauf an die Landesherren übergangen.

Im 12. Jh. entwickelte sich die Schutzvögte des kirchlichen Besitzes zu Landesherren mit der pfalzgräflichen Würde. Später im Besitz der Hohenstaufen und seit Friedrich II. als Reichslehen im Besitz der Wittelsbacher.

1356 erhielt Bacharach unter Kurfürst und Pfalzgraf Ruprecht I. die Stadtrechte.

Zwischen 1344 - 1366 wurde die Stadtbefestigung mit 16 Türmen errichtet.

Um 1400 wurde die Zollbastion im Südosten vor der Stadtmauer errichtet.

1632 nahmen die Schweden Bacharach ein. Danach wurden Teile der Stadtmauer zur Materialgewinnung abgetragen.

1689 Zerstörung durch die Franzosen.

Um 1800 wurde das Brückentor abgetragen.

1899 wurde der Postenturm zum Wasserturm umgebaut.

1907-1913 Restaurierung der Stadtmauer und der Türme.

Quelle: Zusammenfassung der unter [Literatur](#) angegebenen Dokumente.

Literatur

Heinrich, Stüber - Burg Stahleck über Bacharach. Von der Stauferburg zur Jugendherberge | Bacharach, 2004

Edmund, Renhard - Die Instandsetzung der Bacharacher Stadtbefestigung 1907-1913 | Bonn, 1915

Webseiten mit weiterführenden Informationen

[Stadtmauerrundweg Bacharach](#)

Stadtmauer, Geschichte, Stadtmauertürme, Stadtplan, historische Ansichten etc.

Änderungshistorie dieser Webseite

[10.10.2021] - Update Bilder, Geschichte und Grundrisse.

[30.04.2020] - Umstellung auf das neue Burgenwelt-Layout.

[vor 2010] - Neuerstellung.

[zurück nach oben](#) | [zurück zur letzten besuchten Seite](#)

Download diese Seite als [PDF-Datei](#)

Alle Angaben ohne Gewähr! | Die Bilder auf dieser Webseite unterliegen dem Urheberrecht! | Letzte Aktualisierung dieser Seite: 10.10.2021 [SD]

