



BURG Burg ALT-STERMBERG

Weltweit | Europa | Deutschland | Nordrhein-Westfalen | Kreis Lippe | Dörentrup

[Informationen für Besucher](#) | [Bilder](#) | [Grundriss](#) | [Historie](#) | [Literatur](#) | [Links](#)


















Klicken Sie in das jeweilige Bild, um es in voller Größe ansehen zu können!


Allgemeine Informationen

Die Burg ist in eine ellipsenförmige Hauptburg, eine mondsichelartige Vorburg, sowie eine sichelförmiges Außenwerk aufgeteilt. Die gewaltigen Grabenzüge weisen heute immer noch einen Böschungswinkel von 40-45° auf und sind 8-12m tief, sowie bis zu 17 breit. Auf dem Plateau der Hauptburg sind 5 Vertiefungen /Keller von einstigen Gebäuden erhalten geblieben. In diesen wurden mittelalterliche Scherben, Keramik, Eisenfunde, sowie zwei Münzen aus den Zeiten 1190 und Anfang 13 Jhr. gefunden. Die Funde lassen auf die Nutzung der Burg zwischen 1080 und 1250 deuten.

Informationen für Besucher

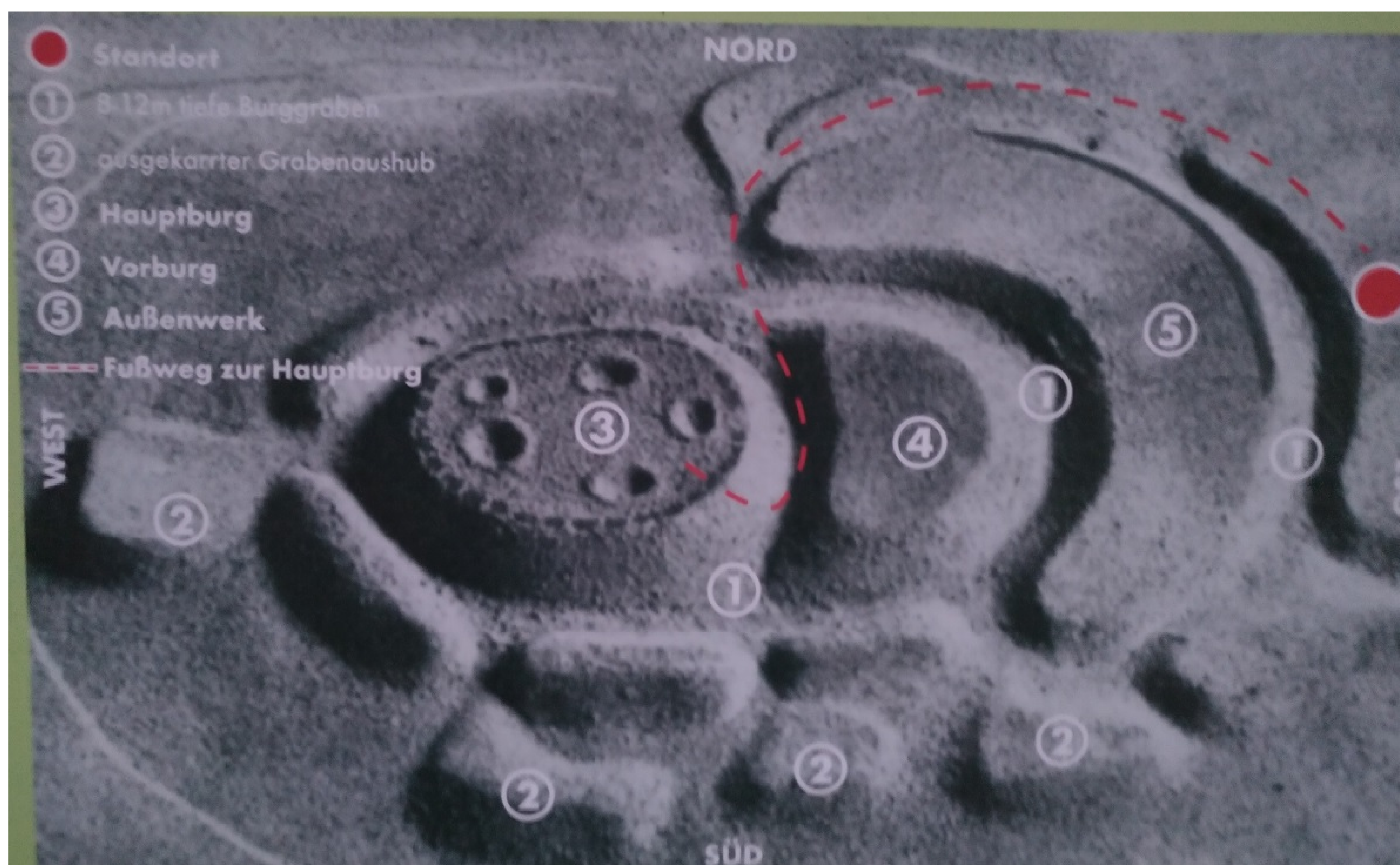
-  **Geografische Lage (GPS)**
WGS84: 52°03'52,0"N 9°02'15,0"E
Höhe: ca. 300m ü. NN
-  **Topografische Karte/n**
[Die Burg Alt-Sternberg auf der Karte von OpenTopoMap](#)
-  **Kontaktdaten**
-
-  **Warnhinweise / Besondere Hinweise zur Besichtigung**
Festes Schuhwerk ratsam.
-  **Anfahrt mit dem PKW**
Dörentrup/Schwelentrup ist über die Bundesstraße 66 zu erreichen.In Schwelentrup in die Straße "Alte Dorfstraße" abbiegen und dieser für ca. 3,3km bis zum Waldrand folgen. Am Waldrand, kurz vor einer Wanderschutzhütte, befindet sich ein kleiner Parkplatz.
-  **Anfahrt mit Bus oder Bahn**
Nicht sinnvoll möglich.
-  **Wanderung zur Burg**
Vom Parkplatz aus dem Wanderweg "Burgsteigaa"(Gegenüber der Schutzhütte), einen schmalen Pfad der am Feldrand entlang führt, folgen. Nach ca. 10 min Wanderzeit kommt man automatisch zur Burg.
-  **Öffnungszeiten**
Jederzeit frei zugänglich.
-  **Eintrittspreise**
Eintritt frei.
-  **Einschränkungen beim Fotografieren und Filmen**
Keine.
-  **Gastronomie auf der Burg**
Keine.
-  **Öffentlicher Rastplatz**
Keiner.
-  **Übernachtungsmöglichkeit auf der Burg**
Keine.
-  **Zusatzinformation für Familien mit Kindern**
Keine.
-  **Zugänglichkeit für Rollstuhlfahrer**
Nicht zugänglich.

Bilder

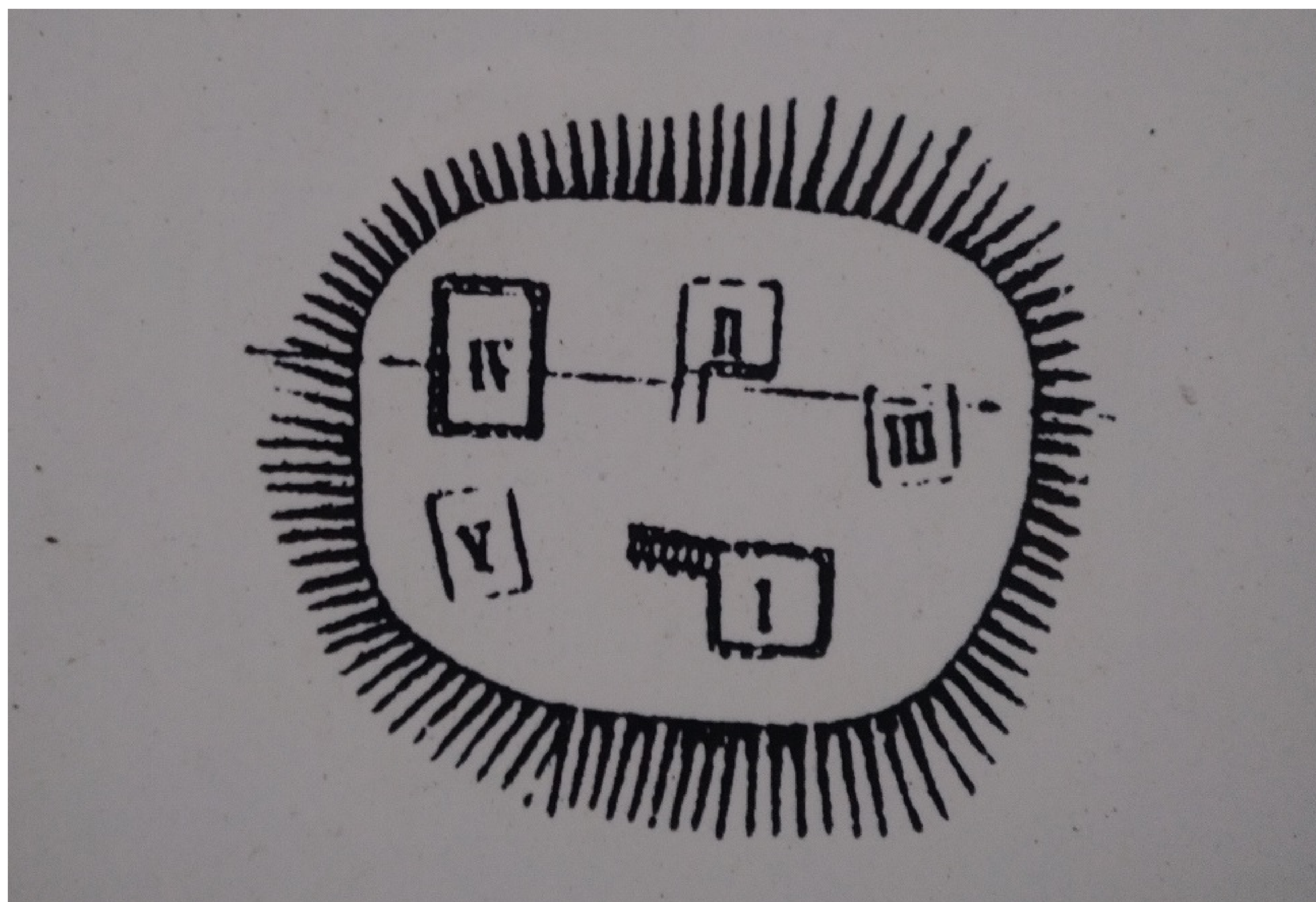


Klicken Sie in das jeweilige Bild, um es in voller Größe ansehen zu können!

Grundriss



Gesamtanlage.
Quelle: Hinweistafel an der Burg



Kernburg
Quelle: Hinweistafel an der Burg

Historie

Aufgrund von verschiedenen Funden im Kernburgbereich (u.a. eine Münze, geprägt unter Heinrich von Champagne, im Zeitraum von 1192 bis 1197, sowie ein Soester Hälbling vom Anfang des 13 Jahrhunderts.) ist von einer Nutzung der Burg von ca .1080 bis 1250 auszugehen. Schriftliche Überlieferungen über einen Erbauer und den genauen Zeitpunkt der Erbauung liegen nicht vor. Die Burg diente sicherlich als Vorläuferanlage der ca. 3 km südöstlich gelegenen Burg Sternberg.Vermutlich wurden beide Anlagen eine Zeit lang parallel genutzt bis die Burg Alt Sternberg aufgegeben wurde.

Quelle: Hinweistafel an der Burg

Literatur

-

Webseiten mit weiterführenden Informationen

[Die Burg Alt-Sternberg in der "EBIDAT"-Datenbank des Europäischen Burgeninstituts](#)

Änderungshistorie dieser Webseite

[15.02.2023] - Neuerstellung des Artikels.