



AACHENER SCHANZE

[Weltweit](#) | [Europa](#) | [Deutschland](#) | [Hessen](#) | [Rheingau-Taunus-Kreis](#) | [Lorch](#)

[Informationen für Besucher](#) | [Bilder](#) | [Grundriss](#) | [Historie](#) | [Literatur](#) | [Links](#)



Klicken Sie in das Bild, um es in voller Größe ansehen zu können!

Allgemeine Informationen

Die Aachener Schanze diente als Belagerungsburg/Trutzbau gegen die ca. 400 m westlich und ~70 m tieferliegenden Burg Rheinberg im Wispertal.

Die rechteckige Burg liegt am Sporn der Berges und ist auf zwei Seiten mit einem tiefen Halsgraben und Wallanlage umgeben.

Informationen für Besucher



Geografische Lage (GPS)

WGS84: [50°05'05.4"N 7°51'54.6"E](#)
Höhe: 331 m ü. NN



Topografische Karte/n

[Aachener Schanze auf der Karte von OpenTopoMap](#)



Kontaktdaten

k.A.



Warnhinweise / Besondere Hinweise zur Besichtigung

-



Anfahrt mit dem PKW

Von Lorch Richtung Sauerthal. Vorbei an Sauerthal nach Ransel.

Die Schanze ist nicht ausgeschildert.

Parkplatzmöglichkeit im Ort Ransel.



Anfahrt mit Bus oder Bahn

k.A.



Wanderung zur Burg

Im Dorf Ransel die Kirchstraße, die später in den Wehrholser Weg übergeht, folgen. Vom Dorf ca. 2.4km bis zum Ende des Wehrholser Wegs gehen und dann nach links bis zum Sporn.



Öffnungszeiten

ohne Beschränkung



Eintrittspreise
kostenlos



Einschränkungen beim Fotografieren und Filmen
ohne Beschränkung



Gastronomie auf der Burg
keine



Öffentlicher Rastplatz
keiner



Übernachtungsmöglichkeit auf der Burg
keine





Zusatzinformation für Familien mit Kindern
keine



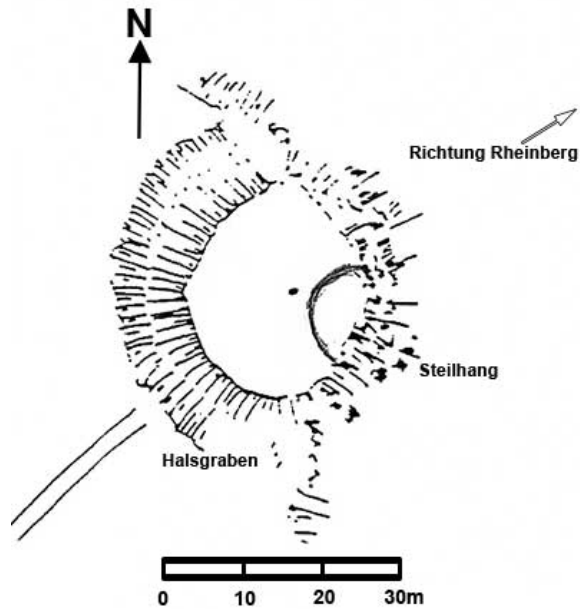
Zugänglichkeit für Rollstuhlfahrer
nicht möglich

Bilder



Klicken Sie in das jeweilige Bild, um es in voller Größe ansehen zu können!

Grundriss



Quelle: (Hrsg.) Verein für Nassauische Altertumskunde und Geschichtsforschung e.V. - Annalen des Vereins für Nassauische Altertumskunde und Geschichtsforschung, Band 15. | Wiesbaden, 1879
überarbeitet von S. Domke, 2020

Historie

1279 diente die Schanze den Truppen des Erzstifts Mainz bei der Belagerung von Burg Rheinberg.

Nach der Belagerung verlor die Schanze 1280 ihre Bedeutung und verfiel.

Quelle: Zusammenfassung der unter [Literatur](#) angegebenen Dokumente.

Literatur

Knappe, Rudolf - Mittelalterliche Burgen in Hessen | Gudensberg 2000

(Hrsg.) Verein für Nassauische Altertumskunde und Geschichtsforschung e.V. - Annalen des Vereins für Nassauische Altertumskunde und Geschichtsforschung, Band 15. | Wiesbaden, 1879

Webseiten mit weiterführenden Informationen

-

Änderungshistorie dieser Webseite

[29.08.2020] - Neuerstellung.

[zurück nach oben](#) | [zurück zur letzten besuchten Seite](#)

Download diese Seite als [PDF-Datei](#)

Alle Angaben ohne Gewähr! | Die Bilder auf dieser Webseite unterliegen dem Urheberrecht! | Letzte Aktualisierung dieser Seite: 29.08.2020 [SD]