



BURG HERBEUMONT

[Weltweit](#) | [Europa](#) | [Belgien](#) | [Provinz Luxemburg](#) | [Herbeumont](#)

[Informationen für Besucher](#) | [Bilder](#) | [Grundriss](#) | [Historie](#) | [Literatur](#) | [Links](#)















Klicken Sie in das Bild, um es in voller Größe ansehen zu können!

Allgemeine Informationen

Burg aus dem 13. Jahrhundert.

Informationen für Besucher

	Geografische Lage (GPS) WGS84: 49°46'35" N, 5°14'00" E Höhe: 339 ü. NN
	Topografische Karte/n nicht verfügbar
	Kontaktdaten k.A.
	Warnhinweise / Besondere Hinweise zur Besichtigung k.A.
	Anfahrt mit dem PKW Herbeumont ist über die A4 zu erreichen. Die Burg ist in Herbeumont ausgeschildert. Kostenlose Parkplätze unterhalb der Burg.
	Anfahrt mit Bus oder Bahn k.A.
	Wanderung zur Burg 5 min Fussweg steil den Berg hinauf.
	Öffnungszeiten Besichtigung jederzeit möglich.
	Eintrittspreise kostenlos
	Einschränkungen beim Fotografieren und Filmen k.A.
	Gastronomie auf der Burg keine
	Öffentlicher Rastplatz keiner



Übernachtungsmöglichkeit auf der Burg
keine



Zusatzinformation für Familien mit Kindern
k.A.



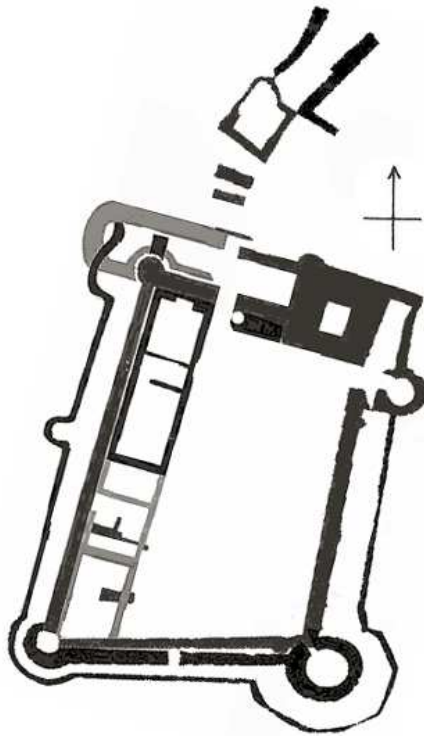
Zugänglichkeit für Rollstuhlfahrer
Für Rollstuhlfahrer nur sehr schwer zu erreichen.

Bilder



Klicken Sie in das jeweilige Bild, um es in voller Größe ansehen zu können!

Grundriss



Quelle: Hinweistafel an der Burg.
(durch Autor leicht aktualisiert)

Historie

keine Daten verfügbar

Literatur

-

Webseiten mit weiterführenden Informationen

k.A.

[zurück nach oben](#) | [zurück zur letzten besuchten Seite](#)

Download diese Seite als [PDF-Datei](#)

Alle Angaben ohne Gewähr! | Die Bilder auf dieser Webseite unterliegen dem Urheberrecht! | Letzte Aktualisierung dieser Seite: 05.09.2014 [CR]

IMPRESSUM

© 2014

